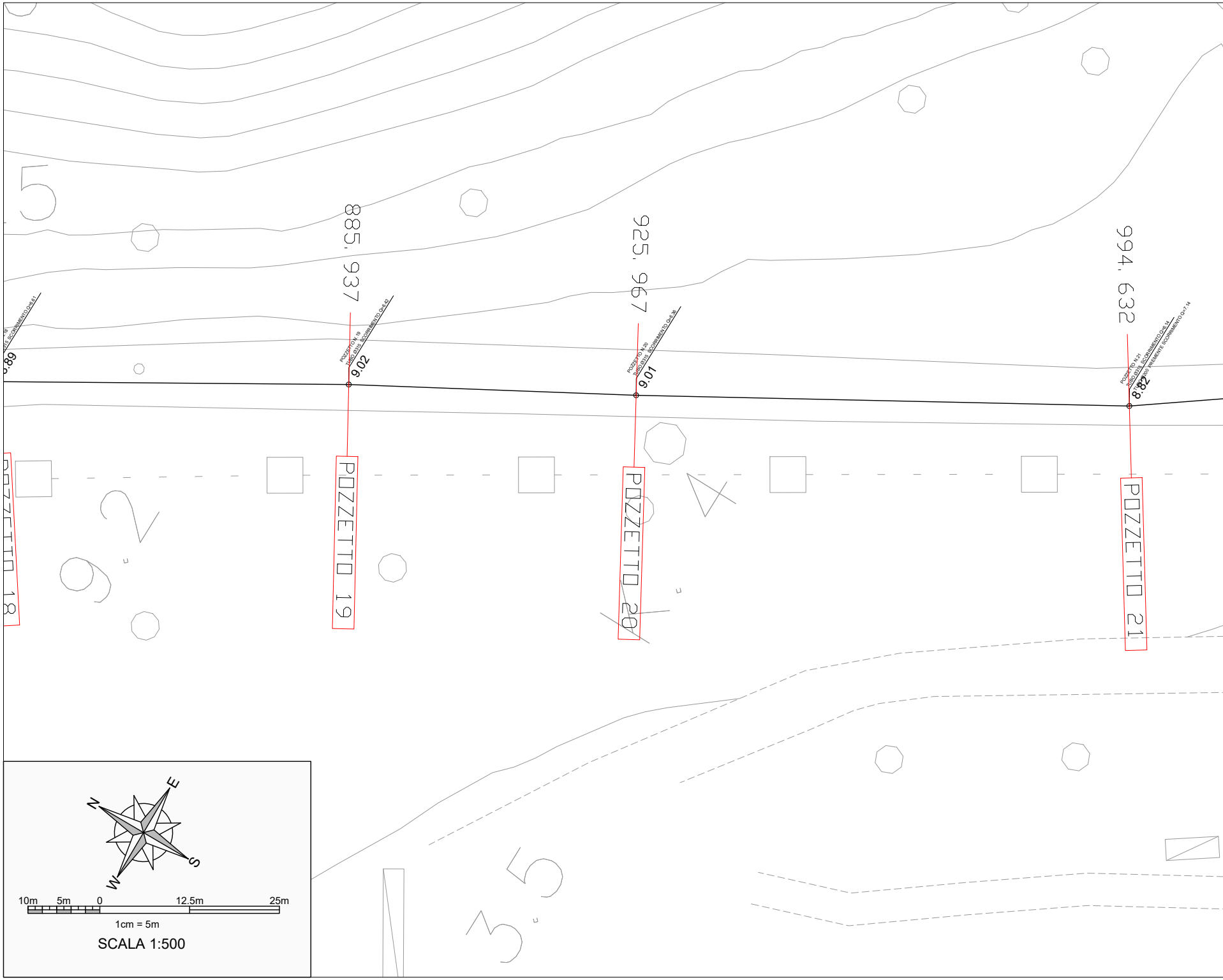
885. 937
POZZETTO N. 19
TUBO Ø315 SCORRIMENTO Q=6.42
9.02
POZZETTO 19
925. 967
POZZETTO N.20
TUBO Ø315 SCORRIMENTO Q=6.36
9.01
POZZETTO 20
994. 632
POZZETTO N.21
TUBO Ø315 SCORRIMENTO Q=6.14
TUBO Ø200 PREMENTE SCORRIMENTO Q=7.14
8.82
POZZETTO 21
N
E
S
W
10m
5m
0
12.5m
25m
1cm = 5m
SCALA 1:500

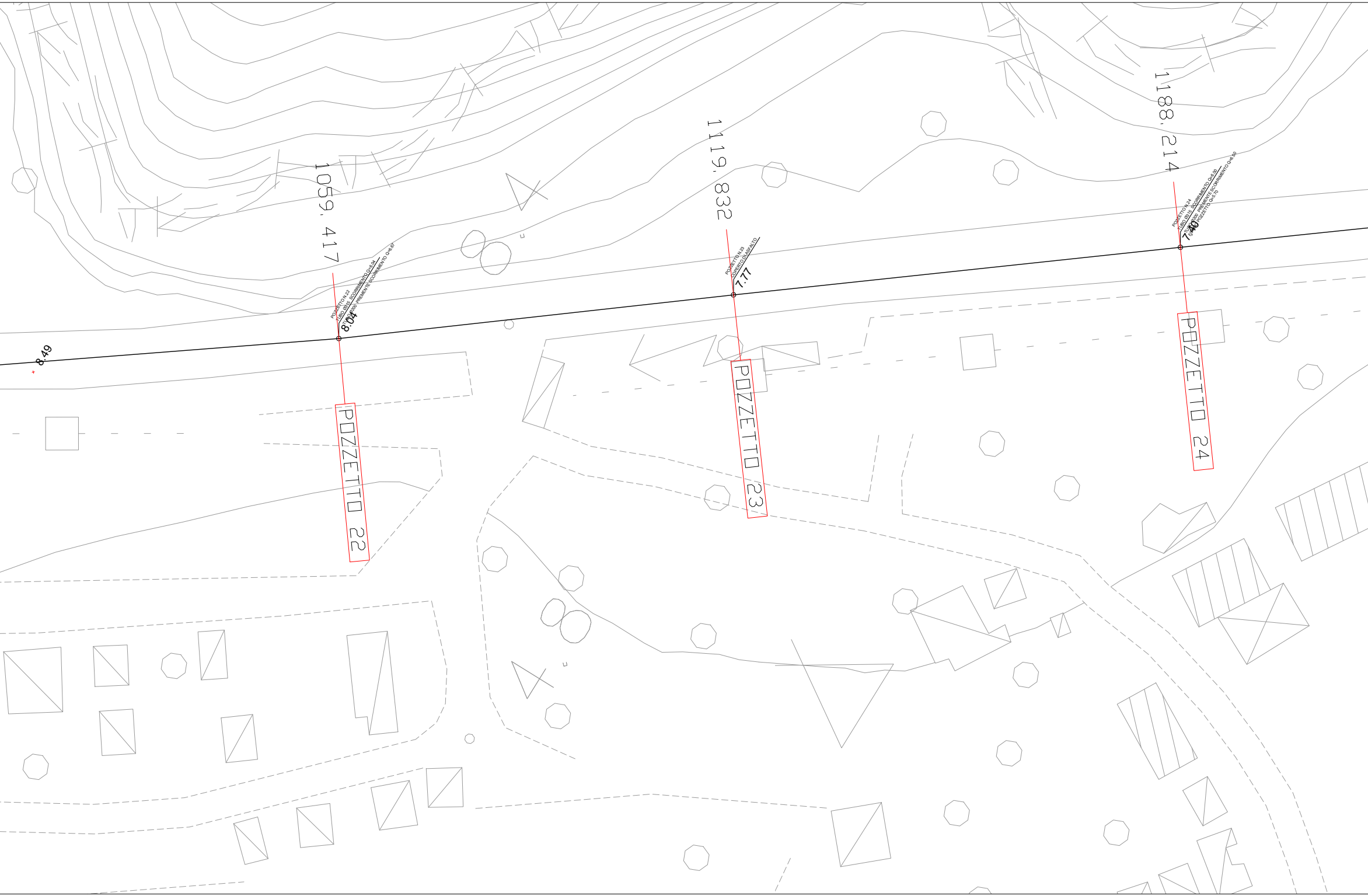
1059, 417
1119, 832
1188, 214
8.49
POZZETTO N.22
TUBO Ø315 SCORRIMENTO Q=6.04
TUBO Ø200 PREMENTE SCORRIMENTO Q=6.67
8.04
POZZETTO N.23
COPERTO D'ASFALTO
7.77
POZZETTO N.24
TUBO Ø315 SCORRIMENTO Q=6.00
TUBO Ø200 PREMENTE SCORRIMENTO Q=6.50
FONDO POZZETTO Q=5.70
7.40
POZZETTO 22
POZZETTO 23
POZZETTO 24

RILIEVO TOPOGRAFICO

Scala 1:500

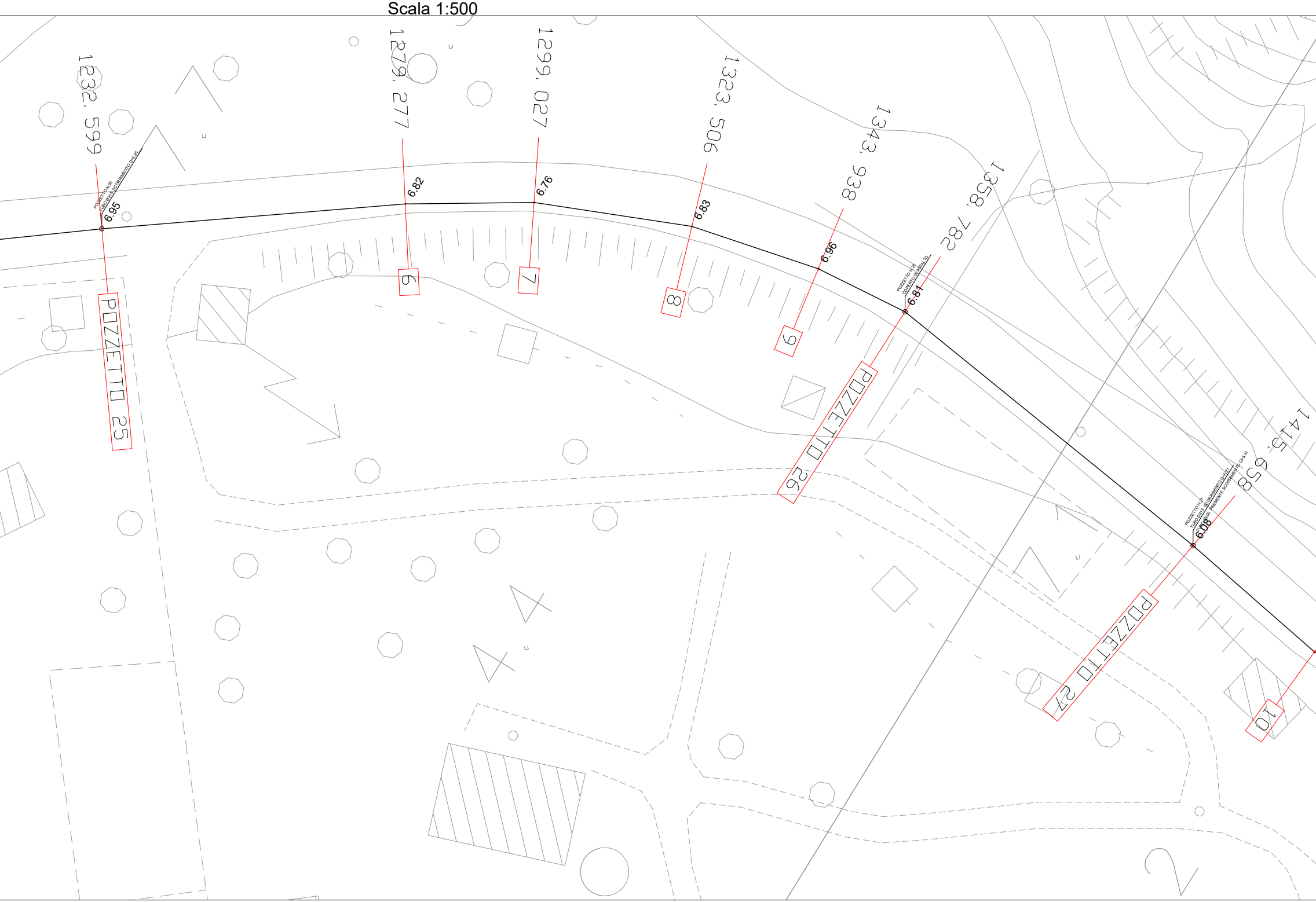
1232, 599
1279, 277
1299, 027
1323, 506
1343, 938
1358, 782
1415, 658
POZZETTO N.25
TUBO Ø315 SCORRIMENTO Q=5.95
6.95
6.82
6.76
6.83
6.96
POZZETTO N.26
COPERTO DI ASFALTO
6.81
POZZETTO N.27
TUBO Ø315 SCORRIMENTO Q=5.21
TUBO Ø200 PREMENTE SCORRIMENTO Q=5.31
6.08
POZZETTO 25
POZZETTO 26
POZZETTO 27
6
7
8
9
10

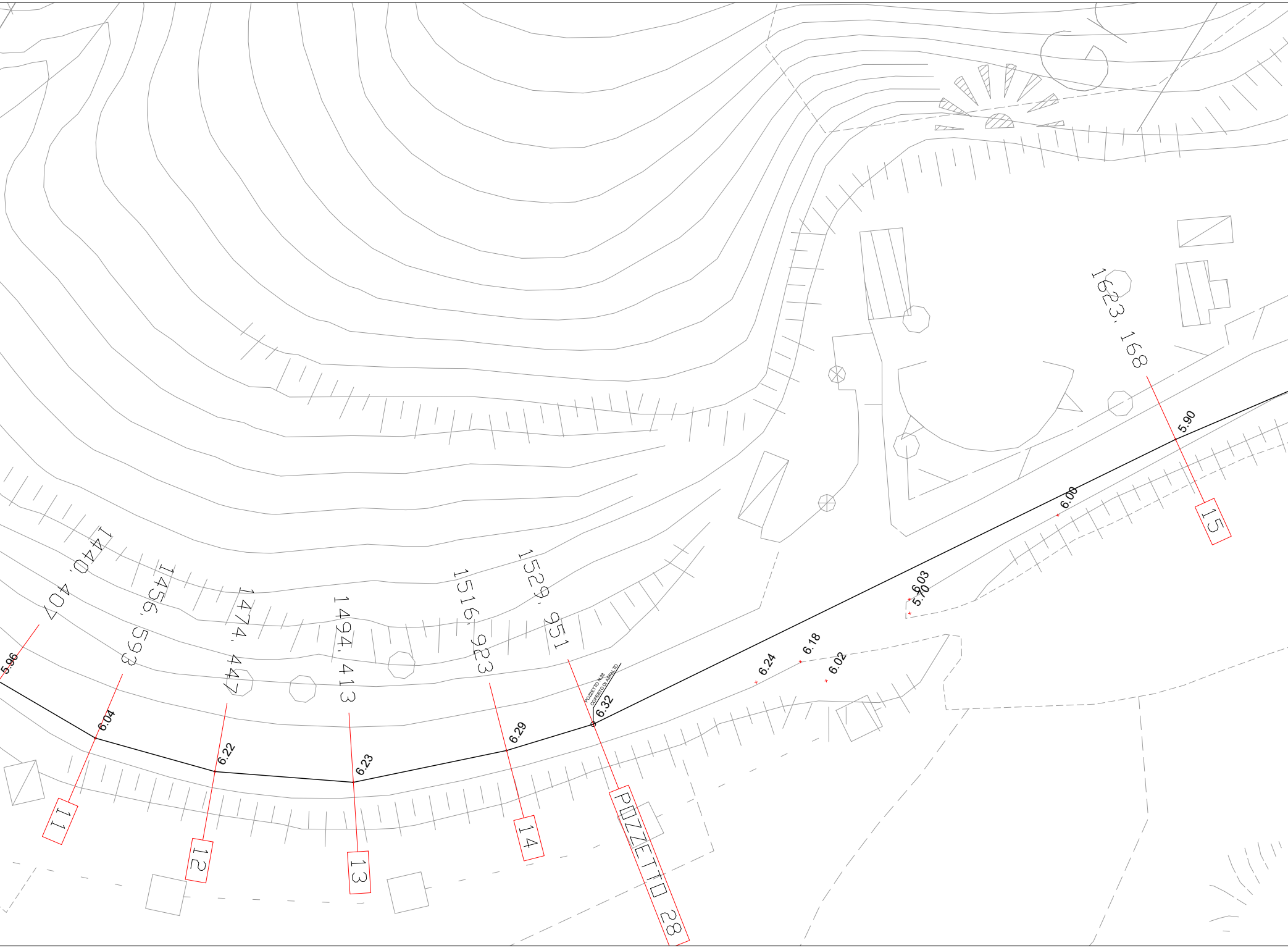
5.96
1440.407
6.04
11
1456.593
6.22
12
1474.447
1494.413
6.23
13
1516.923
6.29
14
1529.951
POZZETTO N.28
COPERTO DI ASFALTO
6.32
POZZETTO 28
6.24
6.18
6.02
6.03
5.70
6.00
5.90
1623.168
15

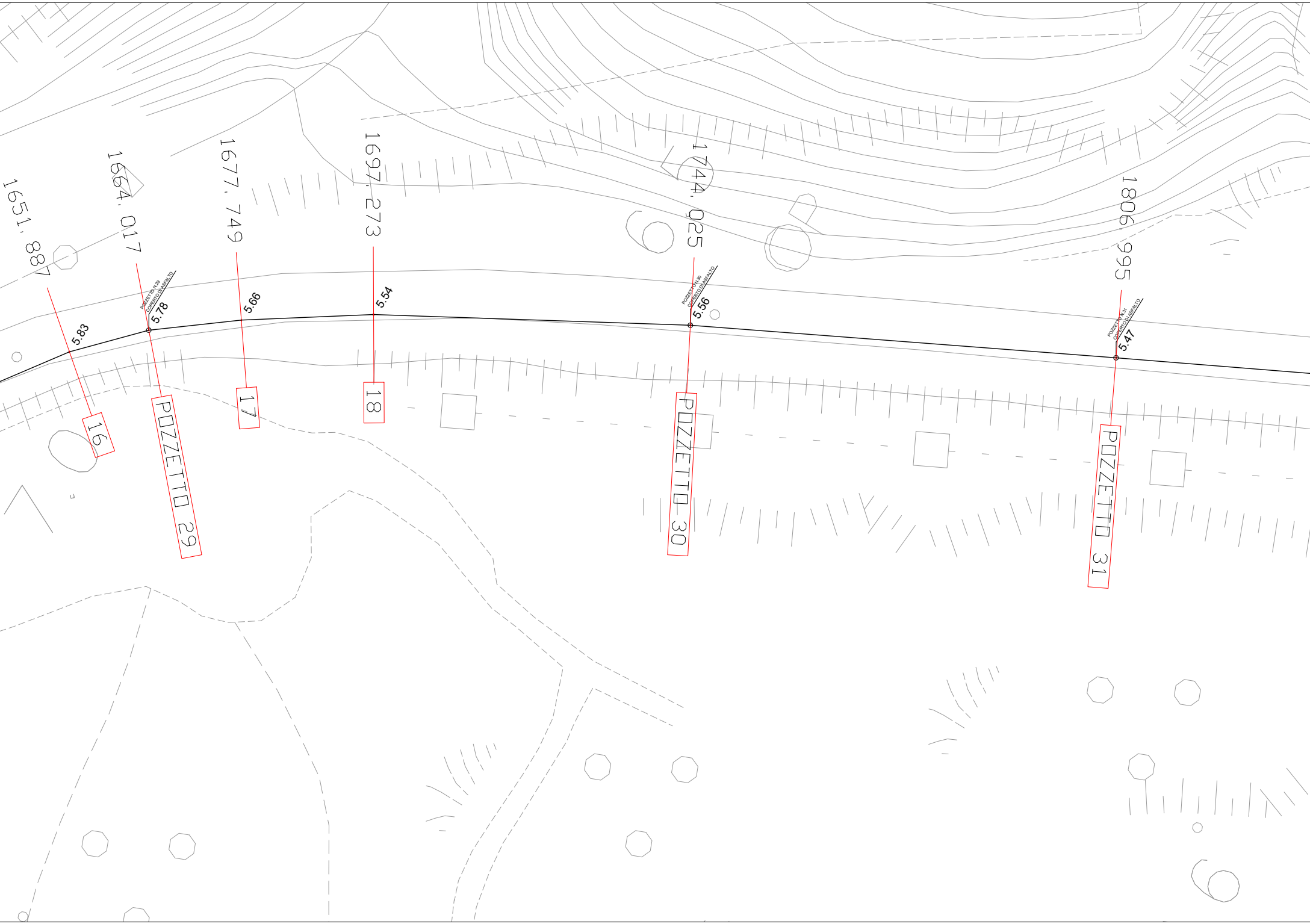

1651,887
1664,017
1677,749
1697,273
1744,025
1806,995
5.83
POZZETTO N.29
COPERTO D'ASFALTO
5.78
5.66
5.54
POZZETTO N.30
COPERTO D'ASFALTO
5.56
POZZETTO N.31
COPERTO D'ASFALTO
5.47
16
POZZETTO 29
17
18
POZZETTO 30
POZZETTO 31

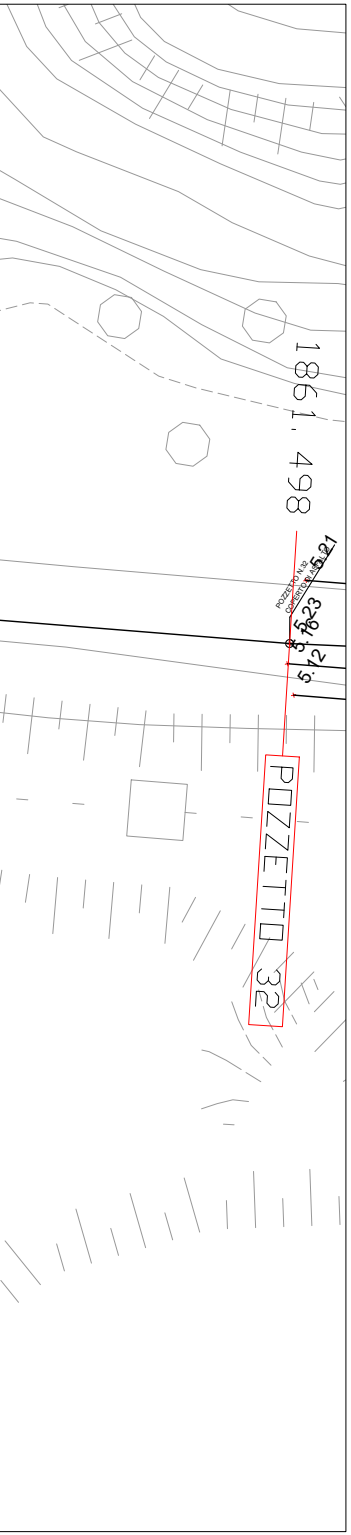
1861.498
5.21
5.23
5.16
5.12
POZZETTO 32

QUADRO DI UNIONE

Scala 1:10.000

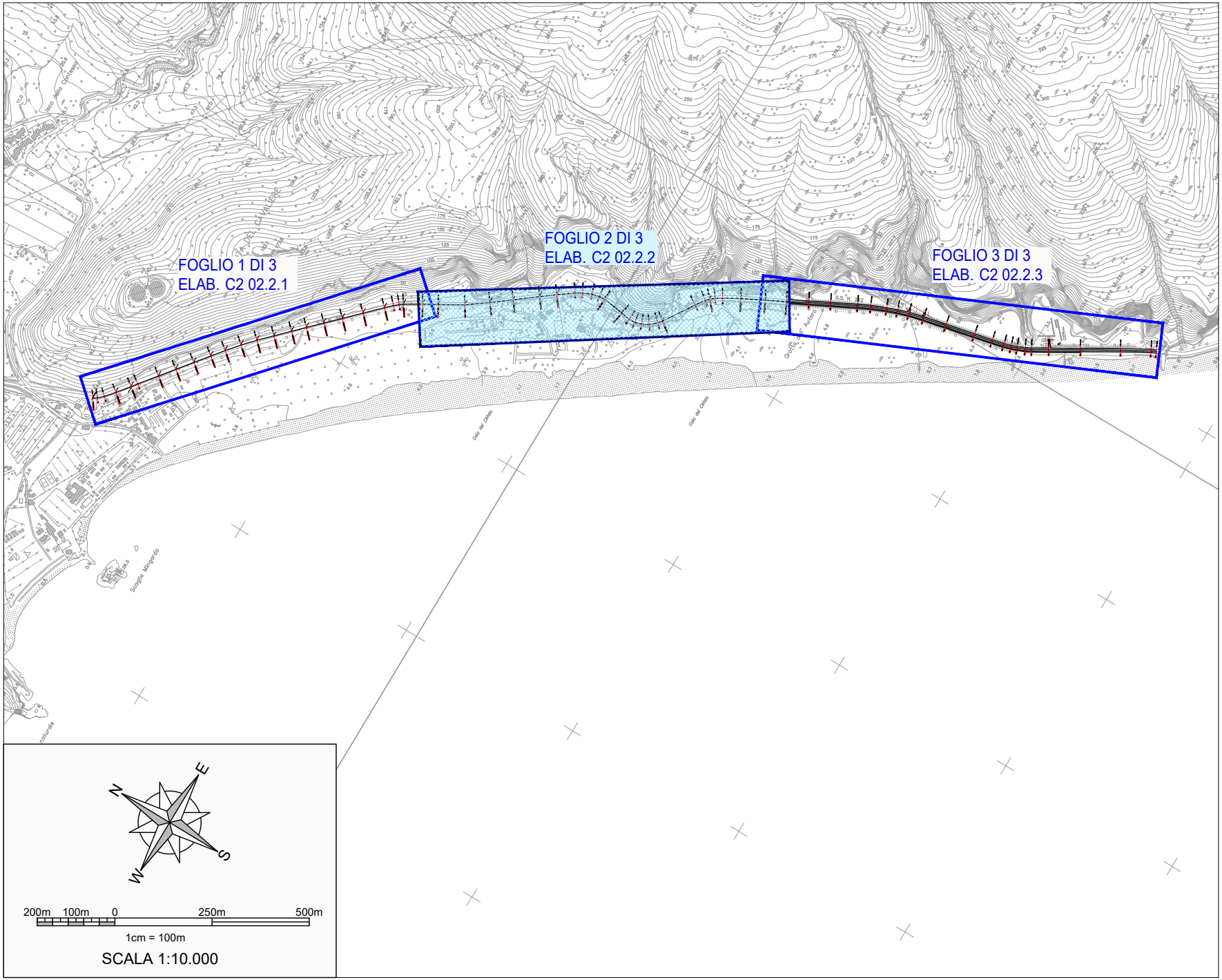
FOGLIO 1 DI 3
ELAB. C2 02.2.1
FOGLIO 2 DI 3
ELAB. C2 02.2.2
FOGLIO 3 DI 3
ELAB. C2 02.2.3
Scoglio Mingardo
N
E
S
W
200m
100m
0
250m
500m
1cm = 100m
SCALA 1:10.000

Finanziato dall'Unione europea
NextGenerationEU

MINISTERO DELL'AMBIENTE E DELLA SICUREZZA ENERGETICA

ENTE IDRICO CAMPANO

consac gestioni idriche spa

Piano Nazionale di Ripresa e Resilienza (PNRR)
Missione 2 "Rivoluzione verde e transizione ecologica"
Componente 4 "Tutela del territorio e della risorsa idrica"
Investimento 4.4 "Investimenti in fognatura e depurazione"
Razionalizzazione funzionale sistema fognario
Portigliola - Caprioli di Pisciotta e Camerota
CUP: F32E21000120006

PROGETTO DI FATTIBILITÀ TECNICO-ECONOMICA

C - STATO DEI LUOGHI - INQUADRAMENTO TERRITORIALE E RILIEVI

C2 - Stato dei luoghi e rilievi

COD. ELABORATO C2 02.2.2	Planimetria di dettaglio con indicazione delle aree di rilievo 2 di 3 (Area Mingardo)
ID FILE C2 02.2.2 - Rilievo_Mingardardo_Dettaglio2di3	
SCALA 1:500	

RUP
ing. Giovanna Ferro

Progettista
CNC Ingegneri S.r.l.

Presidente del C.d.A.
Consac Gestioni Idriche S.p.A.
avv. Gennaro Maione

Direttore Generale
Consac Gestioni Idriche S.p.A.
ing. Maurizio Desiderio

Data
Agosto 2024
Revisione 2 - Emissione