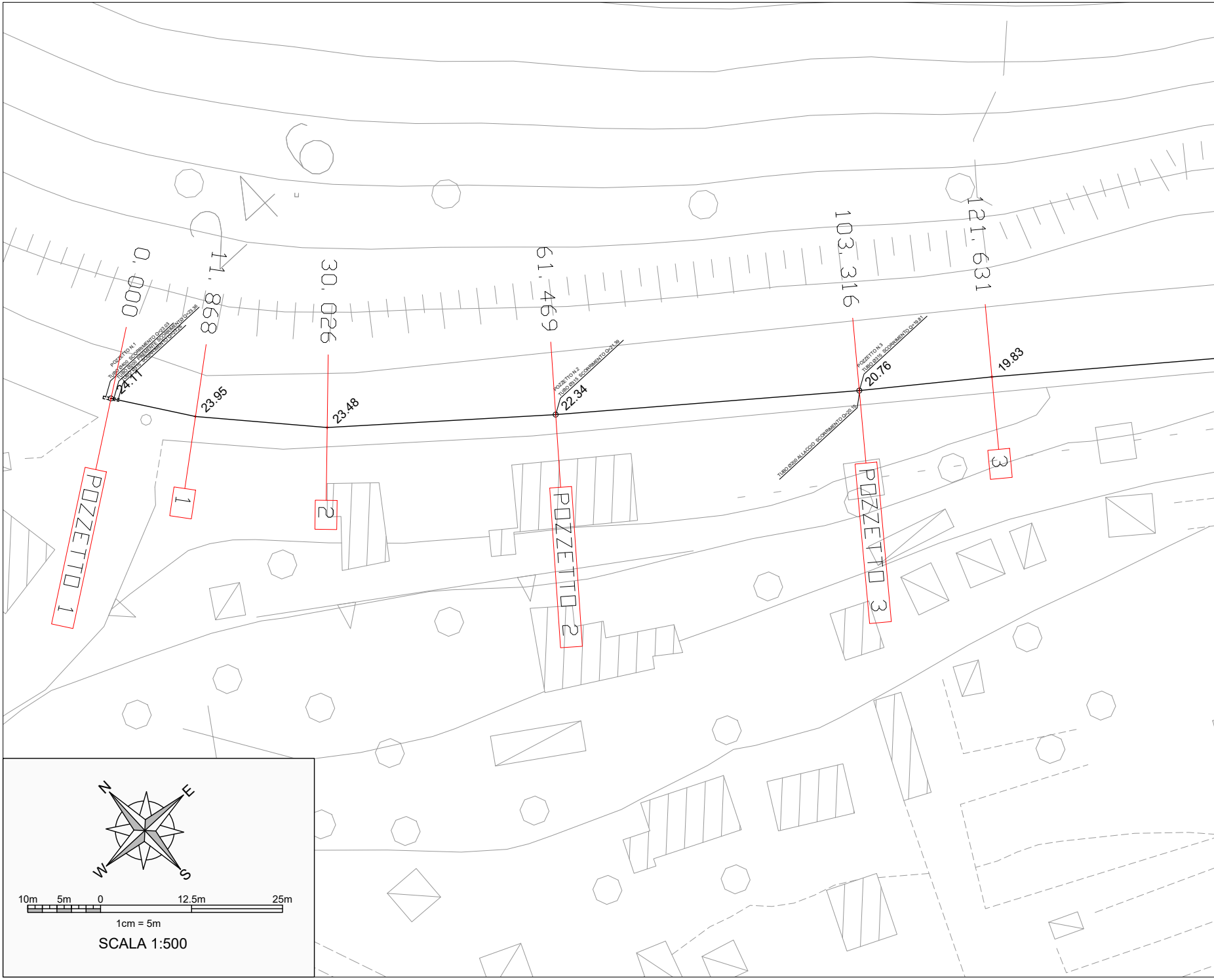

0, 000
11, 868
30, 026
61, 469
103, 316
121, 631
POZZETTO N.1
TUBO Ø400 SCORRIMENTO Q=23.03
TUBO Ø200 PREMENTE SCORRIMENTO Q=23.36
TUBO Ø315 SCORRIMENTO Q=23.26
24.11
23.95
23.48
POZZETTO N.2
TUBO Ø315 SCORRIMENTO Q=21.39
22.34
POZZETTO N.3
TUBO Ø315 SCORRIMENTO Q=19.81
20.76
TUBO Ø200 ALLACCIO SCORRIMENTO Q=20.15
19.83
POZZETTO 1
1
2
POZZETTO 2
POZZETTO 3
3
N
E
S
W
10m
5m
0
12.5m
25m
1cm = 5m
SCALA 1:500

RILI

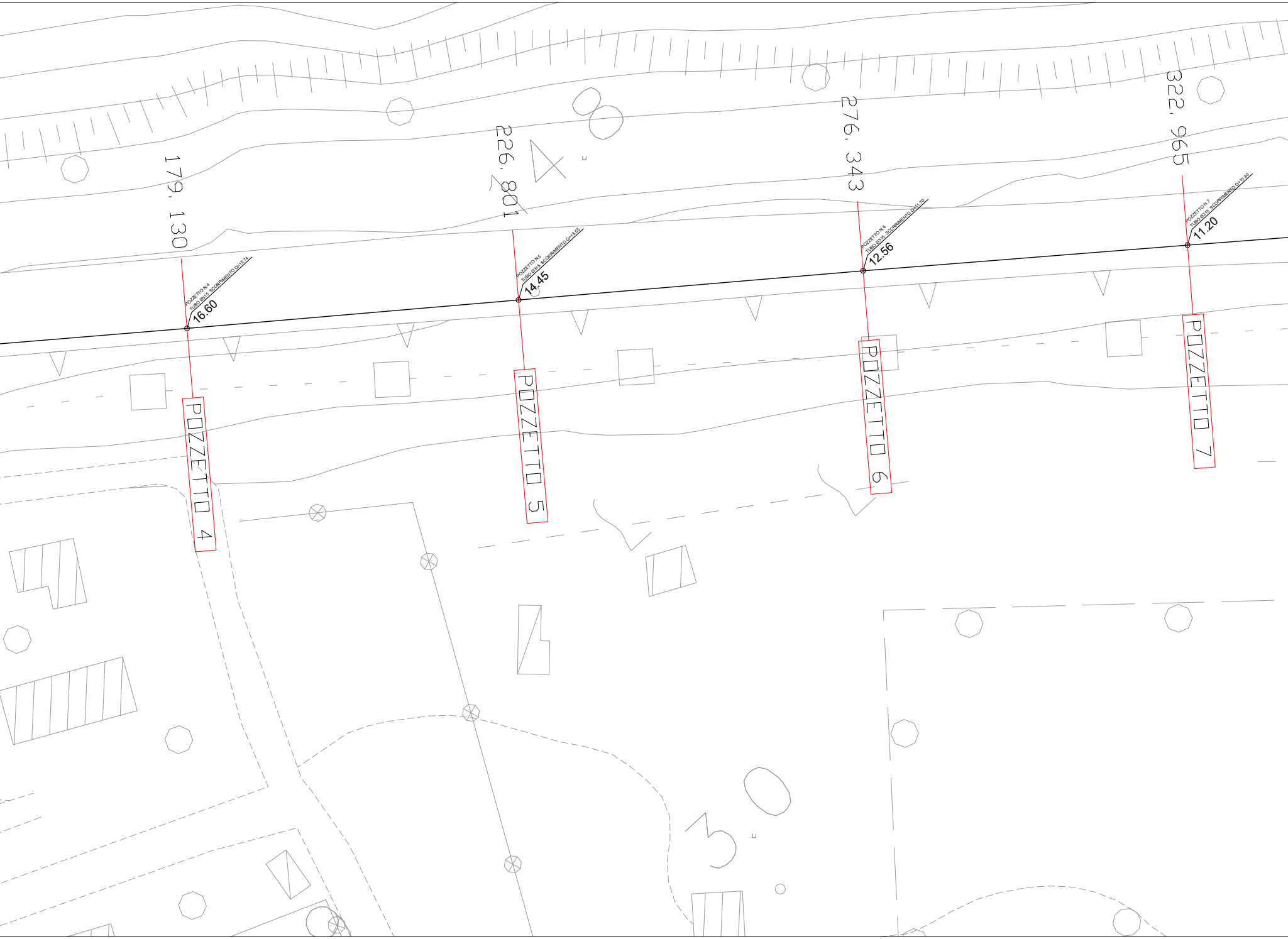
179.130
226.801
276.343
322.965
POZZETTO N.4
TUBO Ø315 SCORRIMENTO Q=15.74
16.60
POZZETTO N.5
TUBO Ø315 SCORRIMENTO Q=13.55
14.45
POZZETTO N.6
TUBO Ø315 SCORRIMENTO Q=11.70
12.56
POZZETTO N.7
TUBO Ø315 SCORRIMENTO Q=10.30
11.20
POZZETTO 4
POZZETTO 5
POZZETTO 6
POZZETTO 7
3

EVO TOPOGRAFICO

Scala 1:500

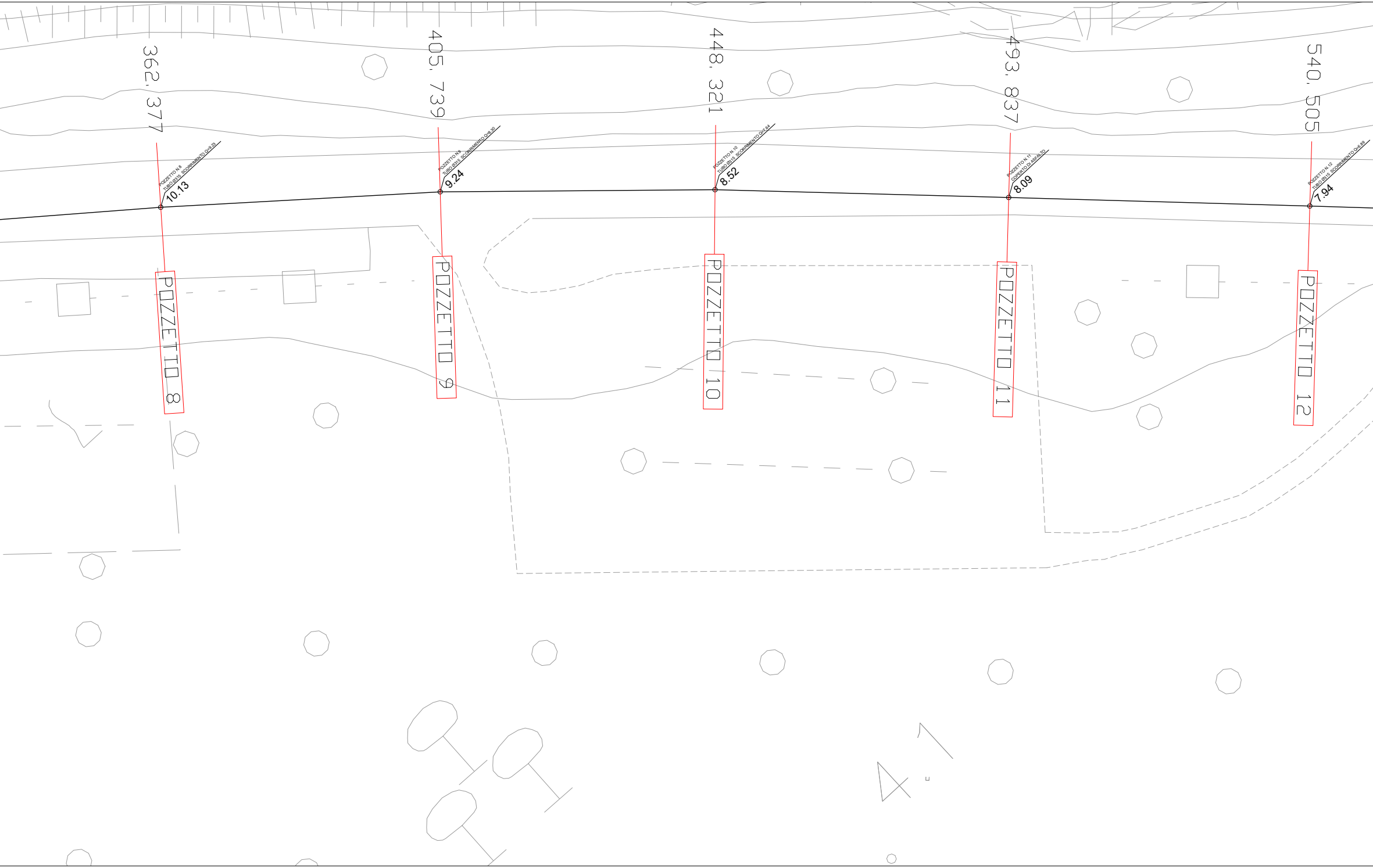

362.377
405.739
448.321
493.837
540.505
POZZETTO N.8
TUBO Ø315 SCORRIMENTO Q=9.23
10.13
POZZETTO N.9
TUBO Ø315 SCORRIMENTO Q=8.30
9.24
POZZETTO N.10
TUBO Ø315 SCORRIMENTO Q=7.64
8.52
POZZETTO N.11
COPERTO DI ASFALTO
8.09
POZZETTO N.12
TUBO Ø315 SCORRIMENTO Q=6.89
7.94
POZZETTO 8
POZZETTO 9
POZZETTO 10
POZZETTO 11
POZZETTO 12
4.1

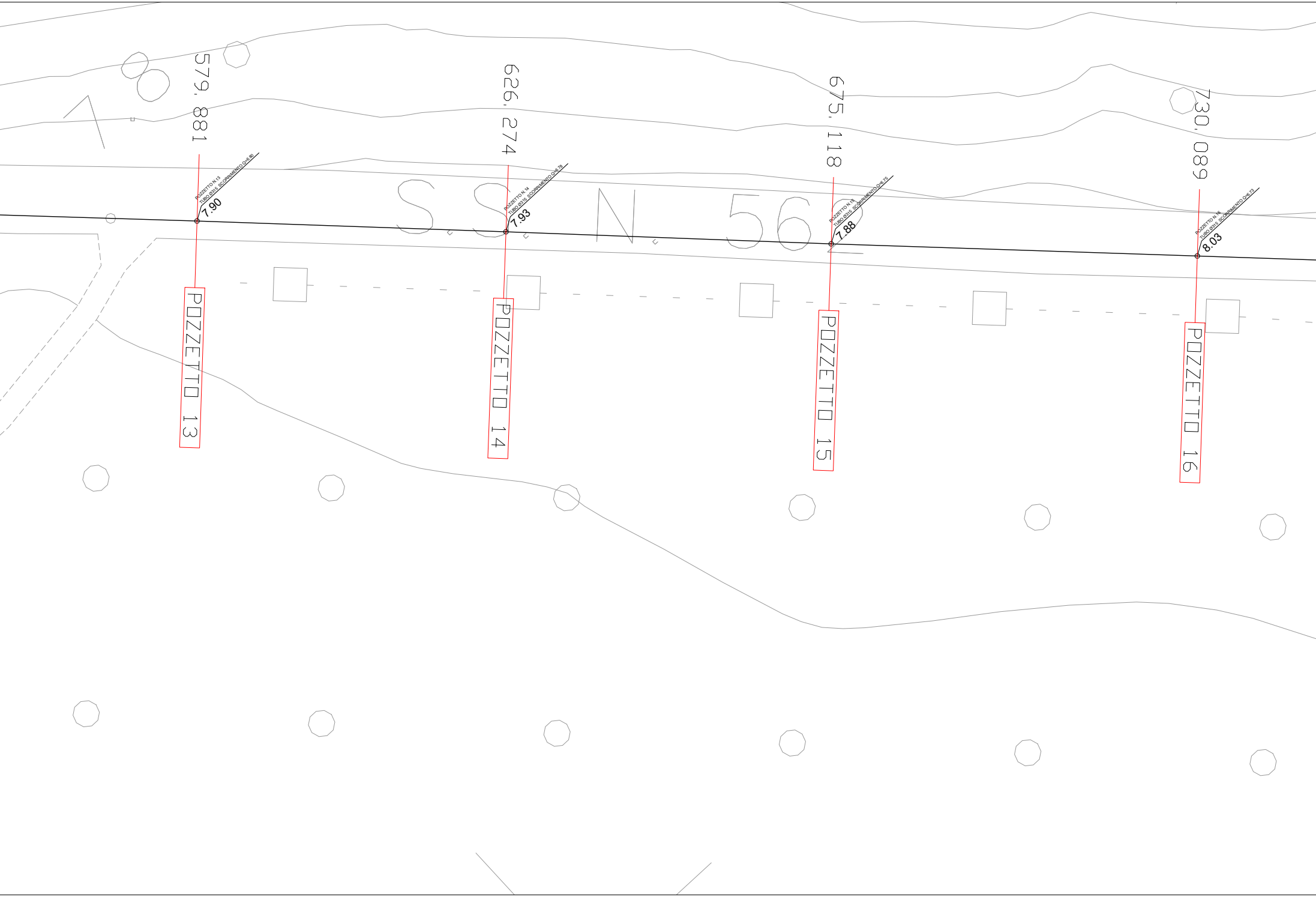
579.881
626.274
675.118
730.089
POZZETTO N.13
TUBO Ø315 SCORRIMENTO Q=6.80
7.90
POZZETTO N.14
TUBO Ø315 SCORRIMENTO Q=6.78
7.93
POZZETTO N.15
TUBO Ø315 SCORRIMENTO Q=6.75
7.88
POZZETTO N.16
TUBO Ø315 SCORRIMENTO Q=6.73
8.03
SS N 56
POZZETTO 13
POZZETTO 14
POZZETTO 15
POZZETTO 16

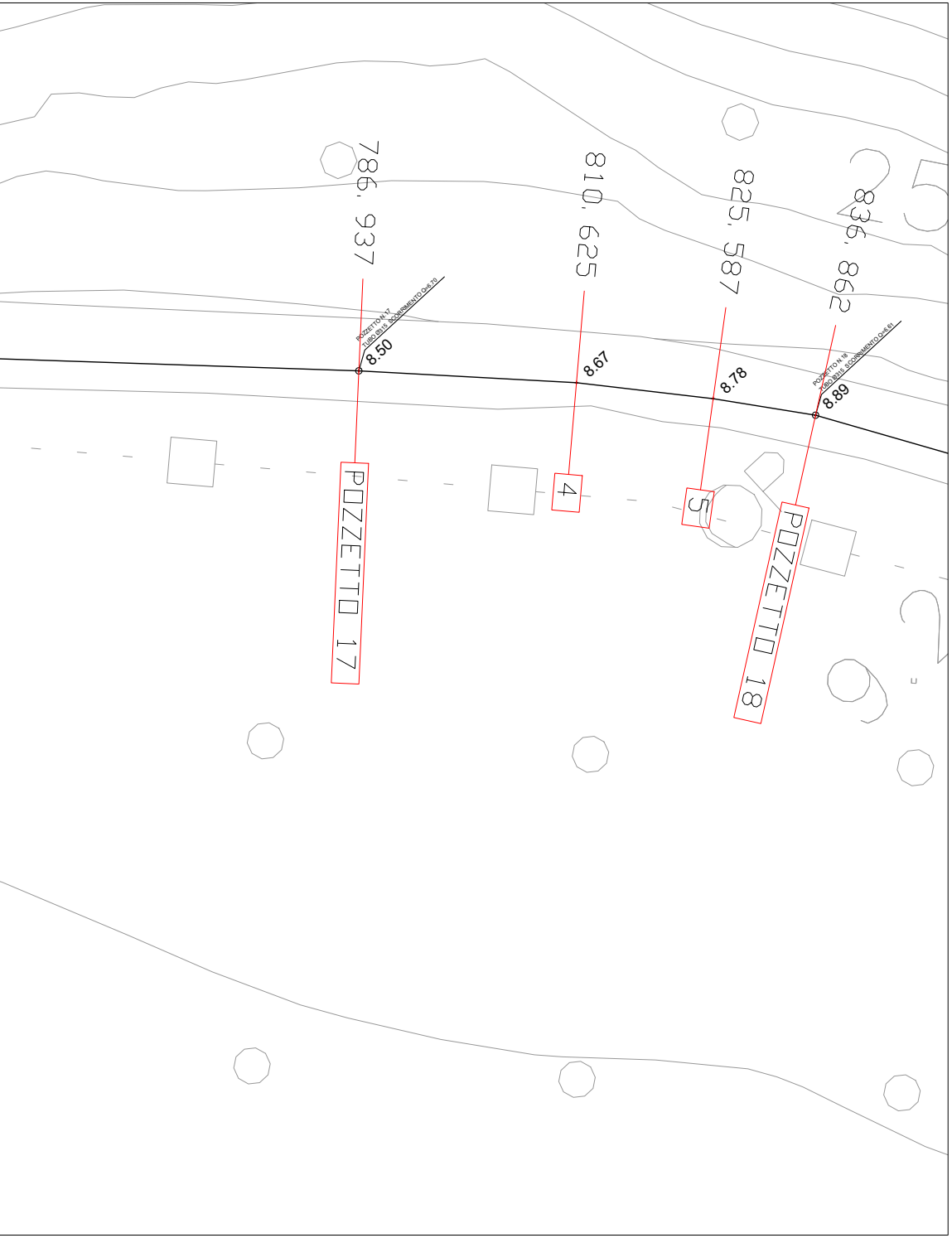
786, 937
810, 625
825, 587
836, 862
POZZETTO N.17
TUBO Ø315 SCORRIMENTO Q=6.70
8.50
8.67
8.78
POZZETTO N.18
TUBO Ø315 SCORRIMENTO Q=6.61
8.89
POZZETTO 17
4
5
POZZETTO 18

QUADRO D

Scala 1:1

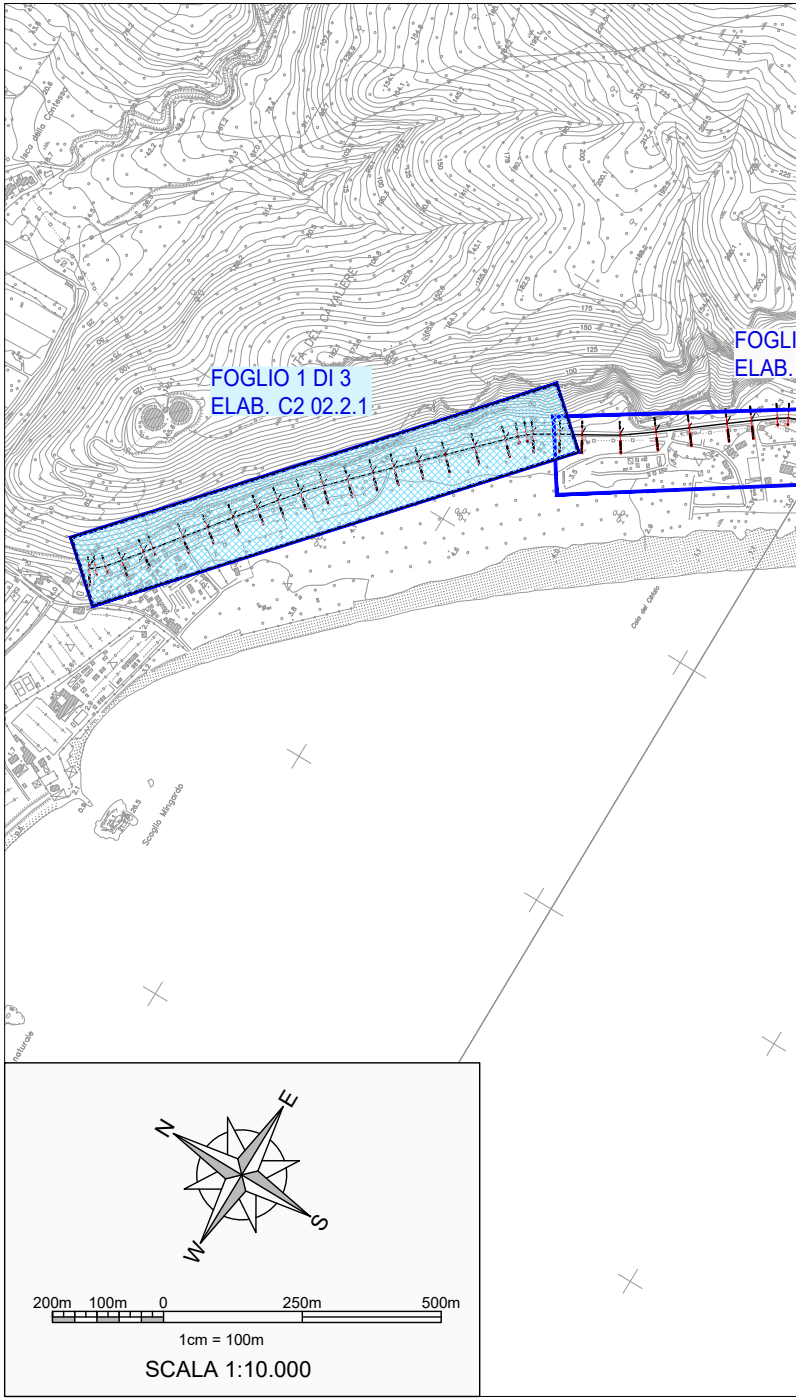
FOGLIO 1 DI 3
ELAB. C2 02.2.1
FOGLI
ELAB.
Scoglio Mingardo
N
E
S
W
200m
100m
0
250m
500m
1cm = 100m
SCALA 1:10.000

I UNIONE
0.000

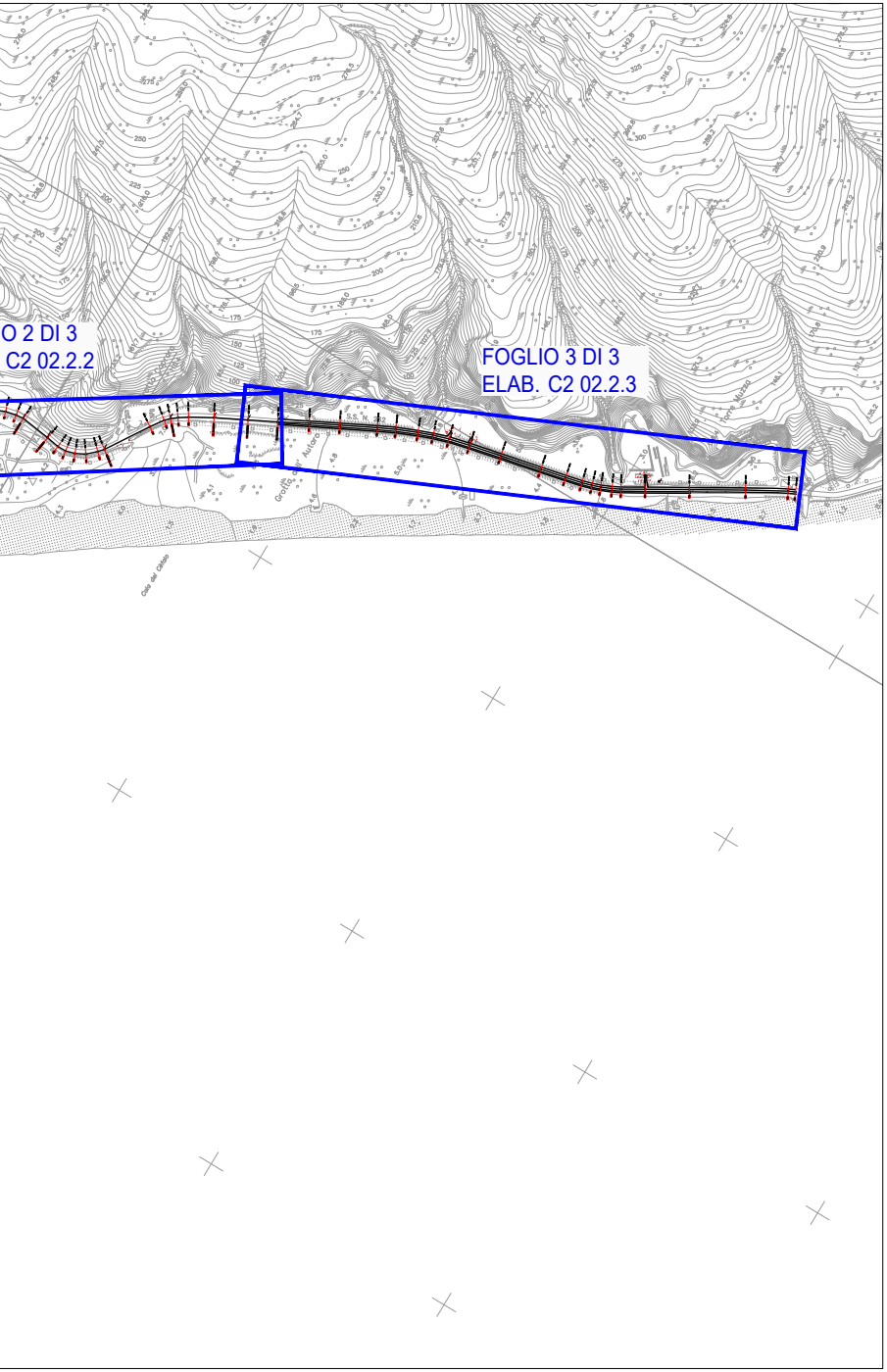
O 2 DI 3
C2 02.2.2
FOGLIO 3 DI 3
ELAB. C2 02.2.3

Piano Nazionale di Ripresa e Resilienza (PNRR)
Missione 2 "Rivoluzione verde e transizione ecologica"
Componente 4 "Tutela del territorio e della risorsa idrica"
Investimento 4.4 "Investimenti in fognatura e depurazione"
Razionalizzazione funzionale sistema fognario
Portigliola - Caprioli di Pisciotta e Camerota
CUP: F32E21000120006

PROGETTO DI FATTIBILITÀ TECNICO-ECONOMICA

C - STATO DEI LUOGHI - INQUADRAMENTO TERRITORIALE E RILIEVI

C2 - Stato dei luoghi e rilievi

COD. ELABORATO C2 02.2.1	Planimetria di dettaglio con indicazione delle aree di rilievo 1 di 3 (Area Mingardo)
ID FILE C2 02.2.1 - Rilievo_Mingardardo_Dettaglio1di3	
SCALA 1:500	

RUP
ing. Giovanna Ferro

Progettista
CNC Ingegneri S.r.l.

Presidente del C.d.A.
Consac Gestioni Idriche S.p.A.
avv. Gennaro Maione

Direttore Generale
Consac Gestioni Idriche S.p.A.
ing. Maurizio Desiderio

Data
Agosto 2024
Revisione 2 - Emissione