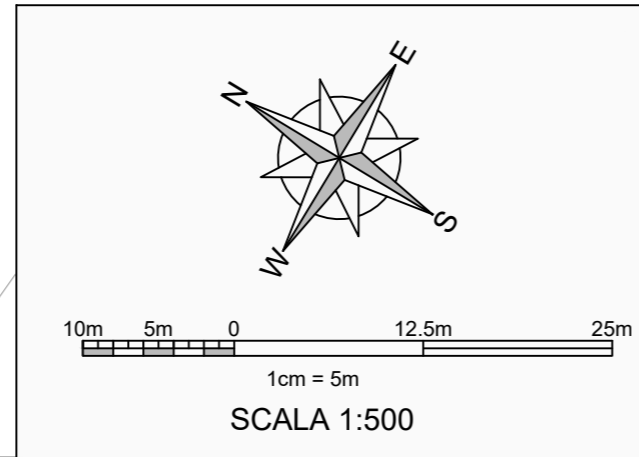
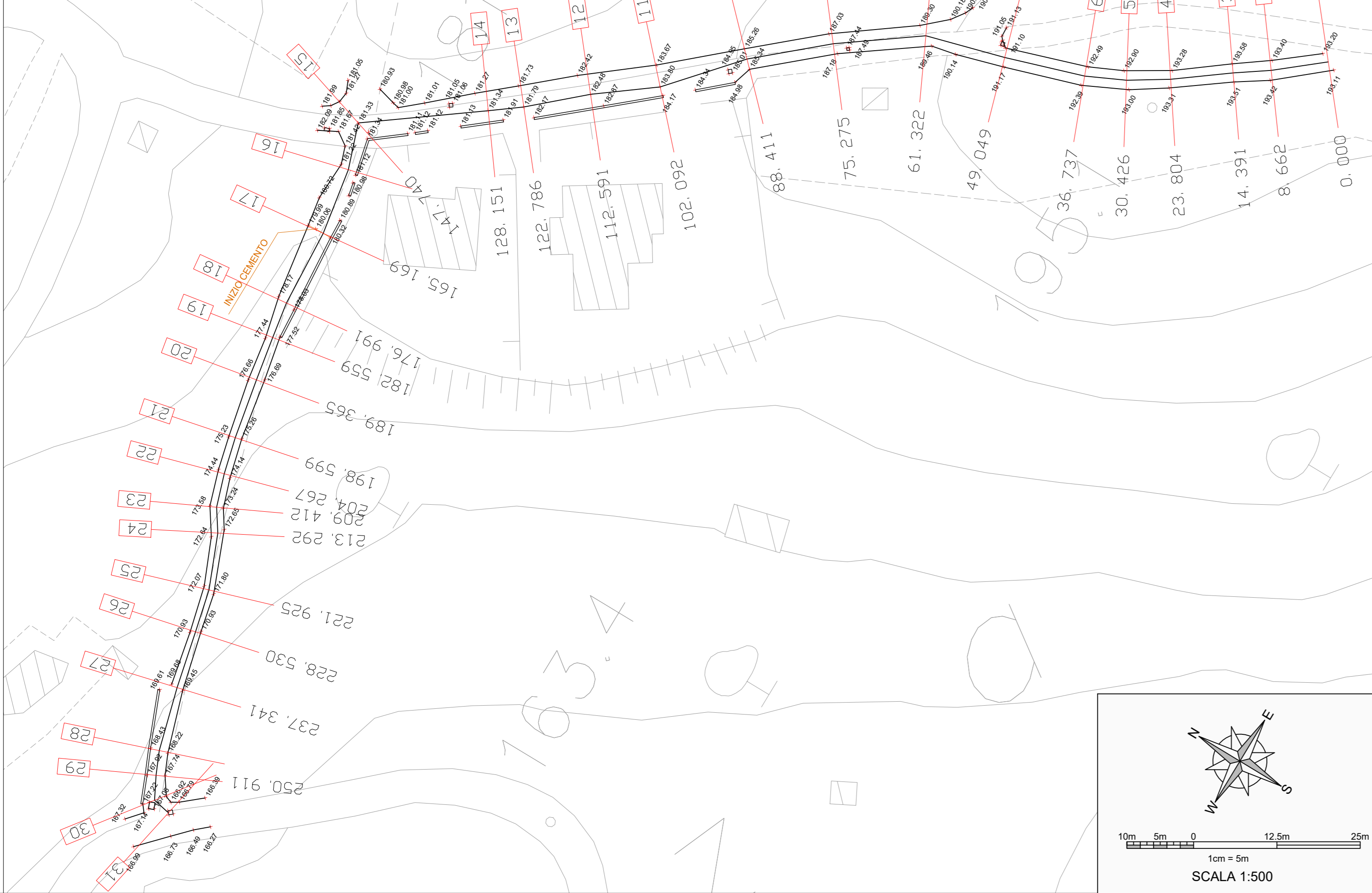
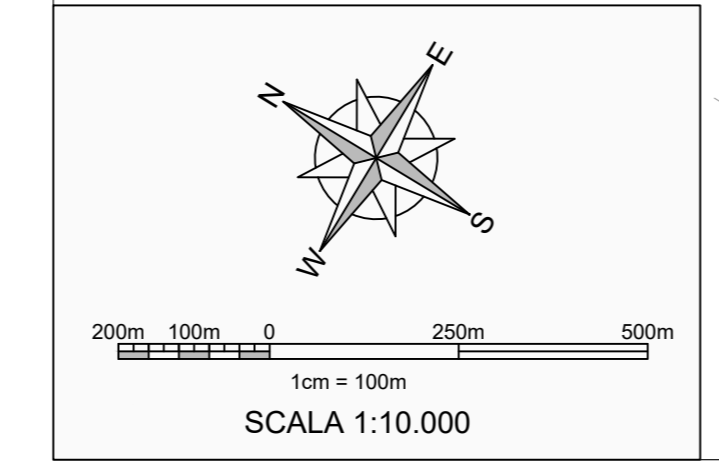
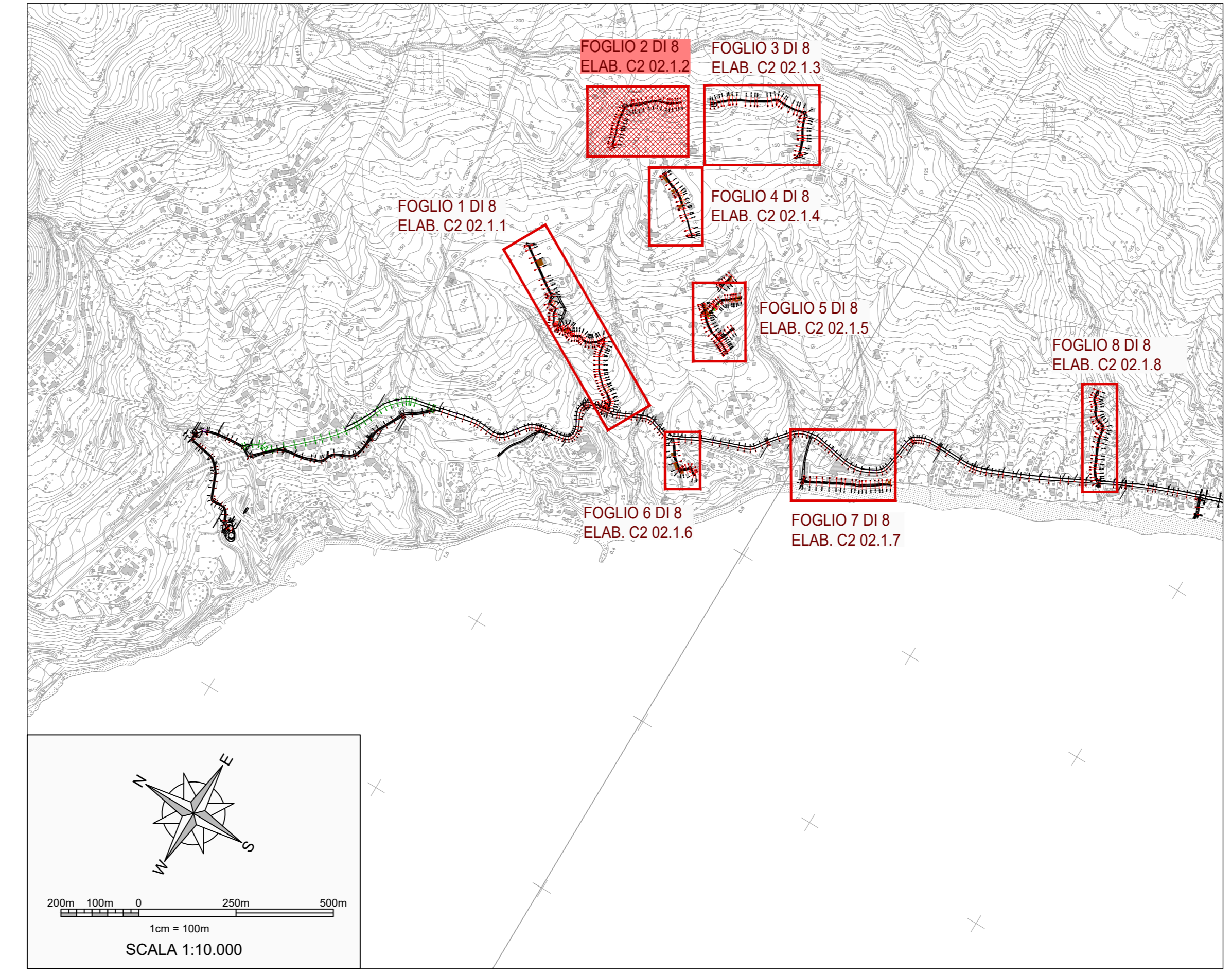


**RILIEVO TOPOGRAFICO**  
Scala 1:500



**QUADRO DI UNIONE**  
Scala 1:10.000



Piano Nazionale di Ripresa e Resilienza (PNRR)  
Missione 2 "Rivoluzione verde e transizione ecologica"  
Componente 4 "Tutela del territorio e della risorsa idrica"  
Investimento 4.4 "Investimenti in fognatura e depurazione"  
**Razionalizzazione funzionale sistema fognario**  
**Portigliola - Caprioli di Pisciotta e Camerota**  
**CUP: F32E21000120006**

**PROGETTO DI FATTIBILITÀ TECNICO-ECONOMICA**

C - STATO DEI LUOGHI - INQUADRAMENTO TERRITORIALE E RILIEVI	
C2 - Stato dei luoghi e rilievi	
COD. ELABORATO	Planimetria di dettaglio con indicazione delle aree di rilievo 2 di 8 (Area Caprioli)
<b>C2 02.1.2</b>	
ID FILE	
C2.02.1.2 - Rilievo_Caprioli_Dettaglio08	
SCALA	
1:500	

RUP	Progettista
<b>ing. Giovanna Ferro</b>	<b>CNC Ingegneri S.r.l.</b>
Presidente del C.d.A.	Direttore Generale
Consac Gestioni Idriche S.p.A.	Consac Gestioni Idriche S.p.A.
<b>avv. Gennaro Maione</b>	<b>ing. Maurizio Desiderio</b>

Data  
Agosto 2024  
Revisione 2 - Emissione