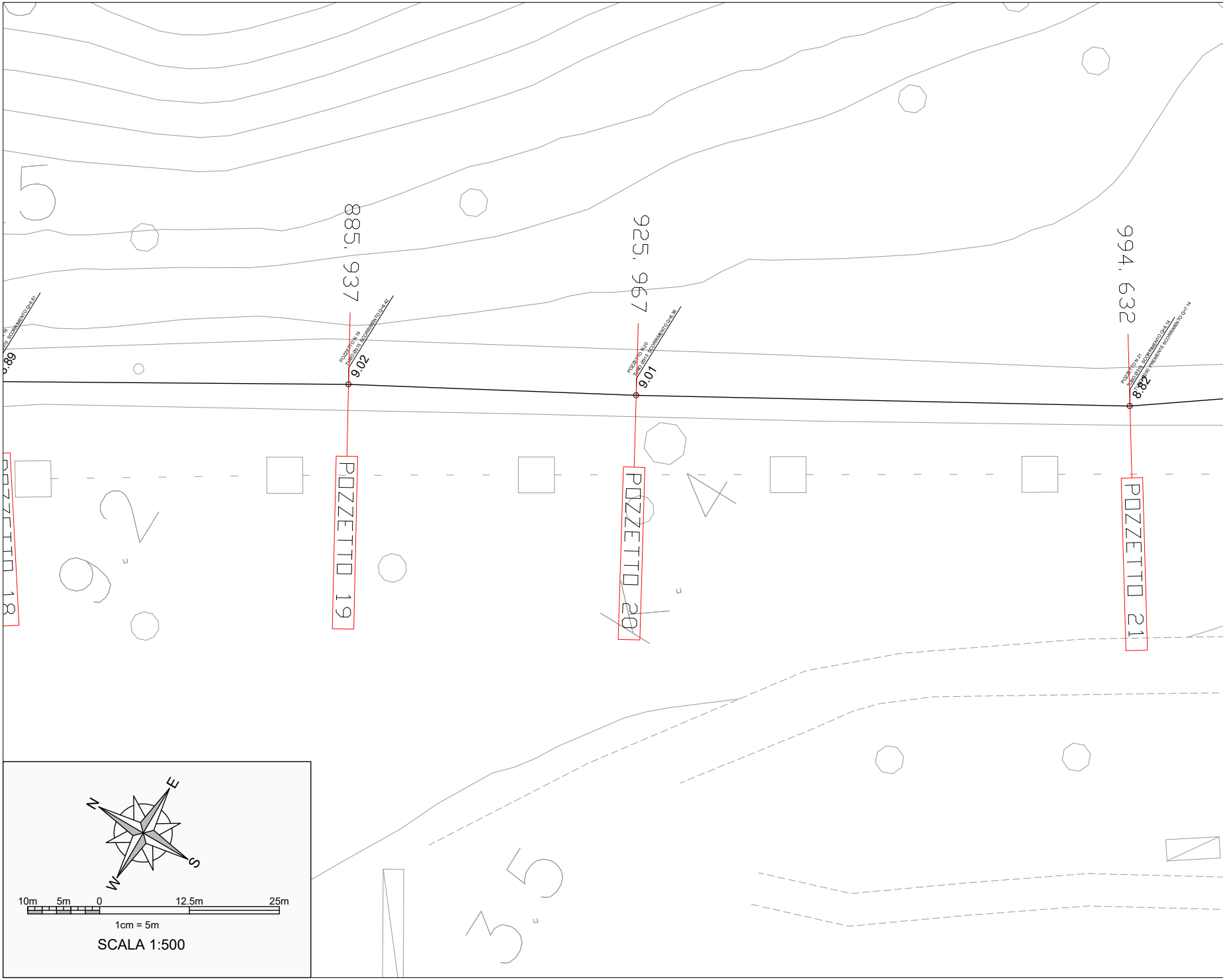
SCORRIMENTO Q=6.61
.89
885, 937
POZZETTO N.19
TUBO Ø315 SCORRIMENTO Q=6.42
9.02
925, 967
POZZETTO N.20
TUBO Ø315 SCORRIMENTO Q=6.36
9.01
994, 632
POZZETTO N.21
TUBO Ø315 SCORRIMENTO Q=6.14
TUBO Ø200 PREMENTE SCORRIMENTO Q=7.14
8.82
POZZETTO 19
POZZETTO 20
POZZETTO 21
N
E
S
W
10m
5m
0
12.5m
25m
1cm = 5m
SCALA 1:500

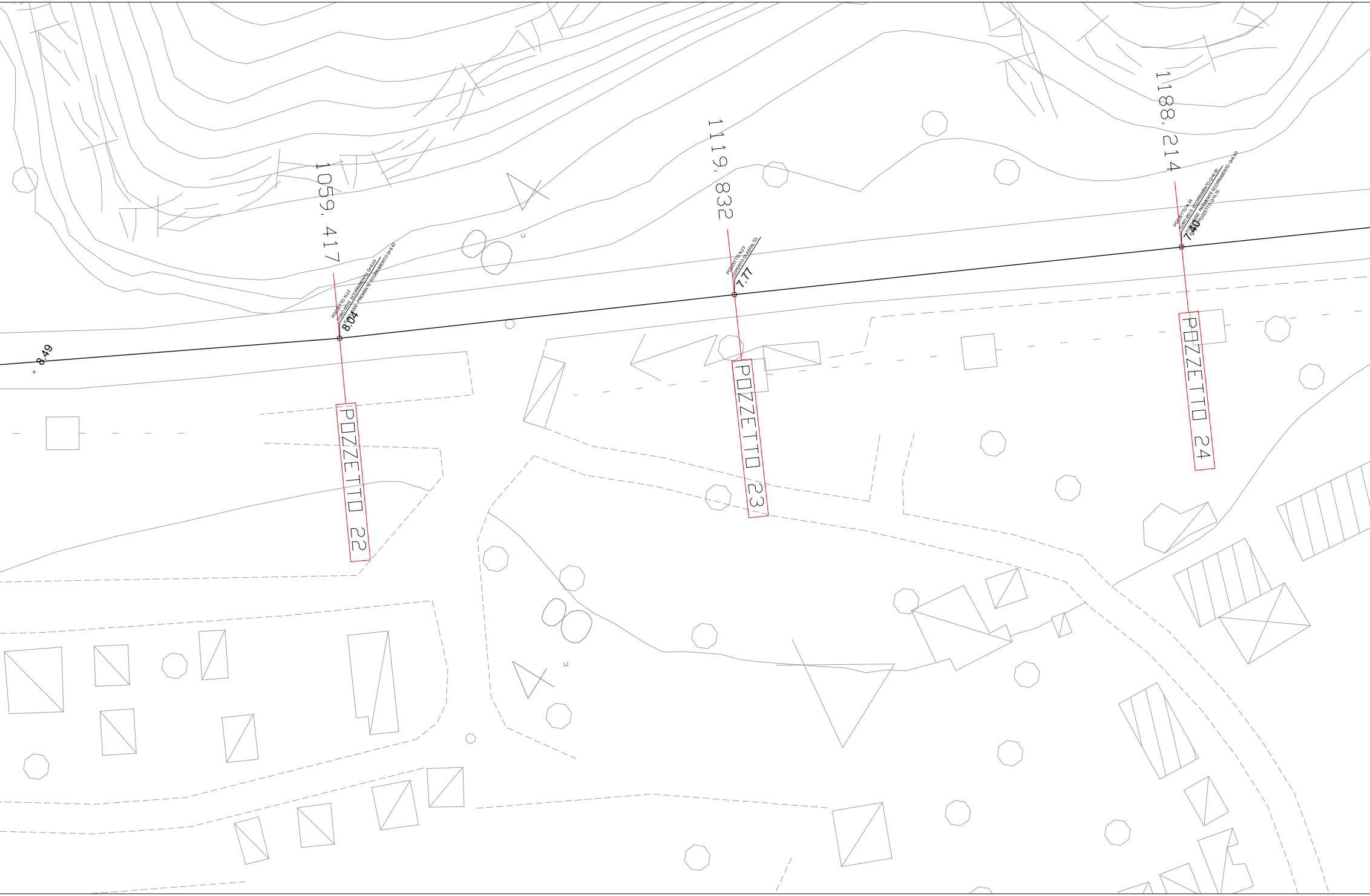
8.49
1059.417
POZZETTO N.22
TUBO Ø315 SCORRIMENTO Q=6.04
TUBO Ø200 PREMENTE SCORRIMENTO Q=6.67
8.04
POZZETTO 22
1119.832
POZZETTO N.23
COPERTO D'ASFALTO
7.77
POZZETTO 23
1188.214
POZZETTO N.24
TUBO Ø315 SCORRIMENTO Q=6.00
TUBO Ø200 PREMENTE SCORRIMENTO Q=6.50
FONDO POZZETTO Q=5.70
7.40
POZZETTO 24

RILIEVO TOPOGRAFICO

Scala 1:500

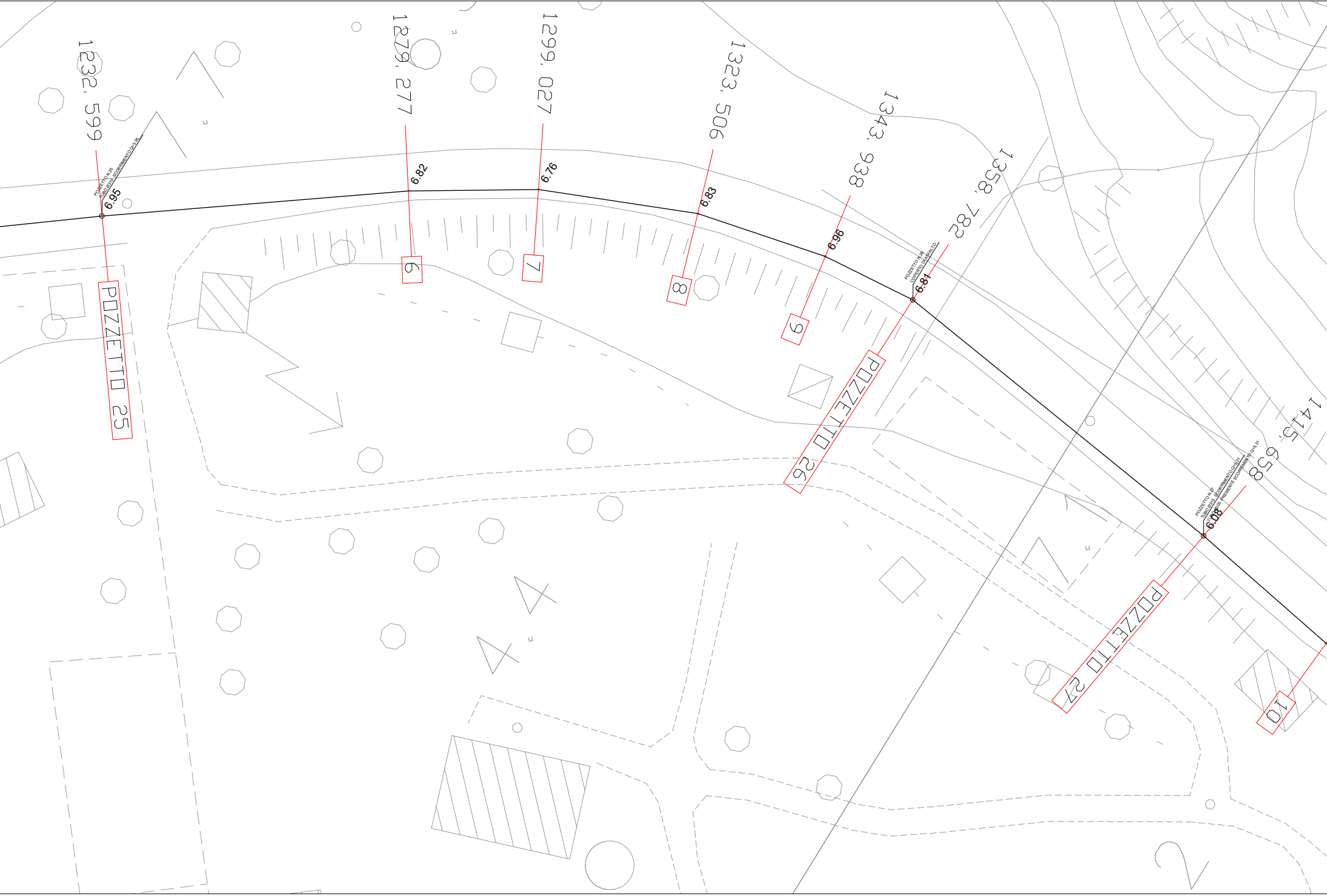
1232, 599
1279, 277
1299, 027
1323, 506
1343, 938
1358, 782
1415, 658
POZZETTO N.25
TUBO Ø315 SCORRIMENTO Q=5.95
6.95
6.82
6.76
6.83
6.96
POZZETTO N.26
COPERTO DI ASFALTO
6.81
POZZETTO N.27
TUBO Ø315 SCORRIMENTO Q=5.21
TUBO Ø200 PREMENTE SCORRIMENTO Q=5.31
6.08
POZZETTO 25
POZZETTO 26
POZZETTO 27
6
7
8
9
10

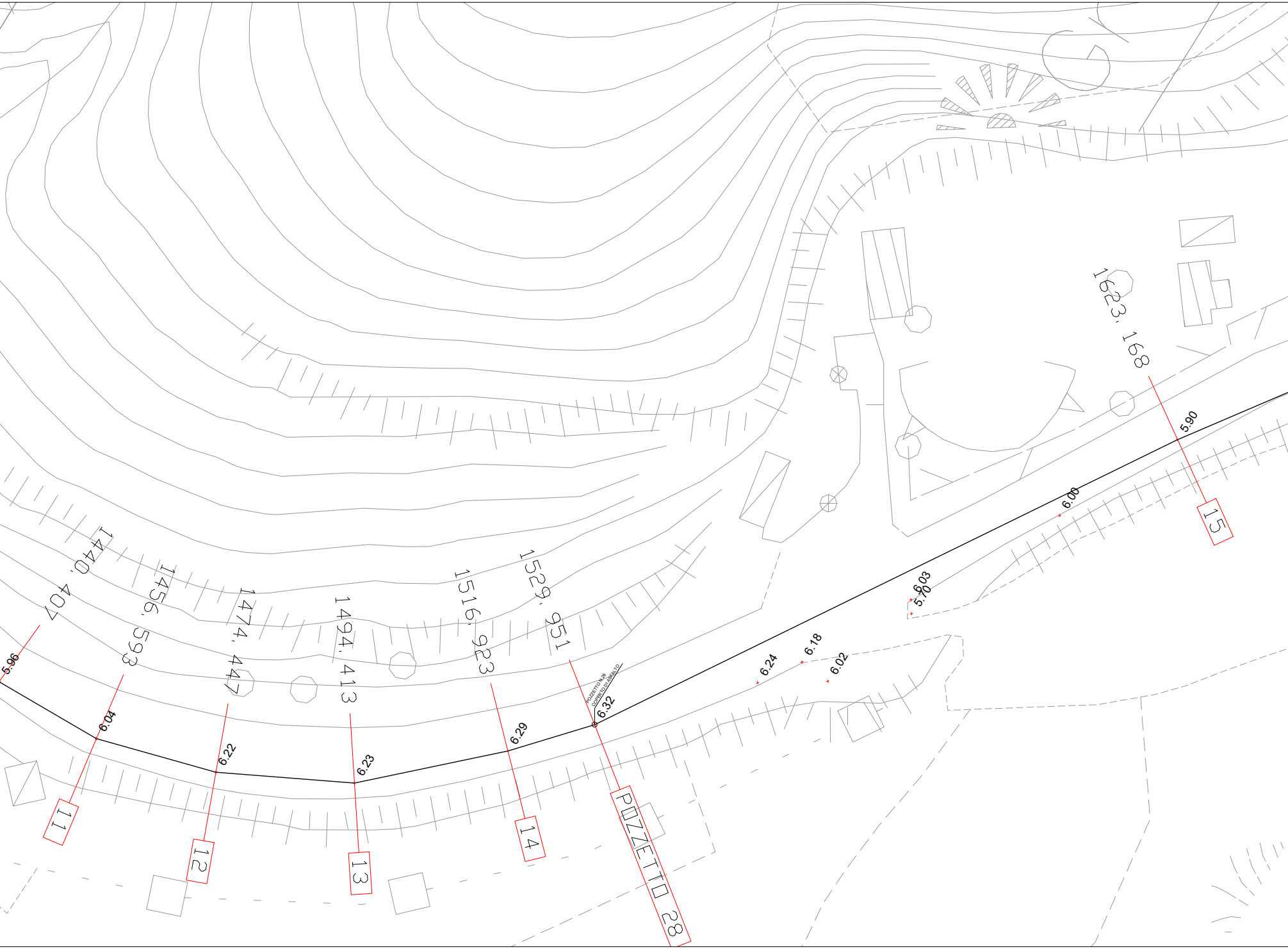
1440.407
1456.593
1474.447
1494.413
1516.923
1529.951
1623.168
5.96
6.04
6.22
6.23
6.29
POZZETTO N.28
COPERTO DI ASFALTO
6.32
6.24
6.18
6.02
6.03
5.70
6.00
5.90
11
12
13
14
POZZETTO 28
15

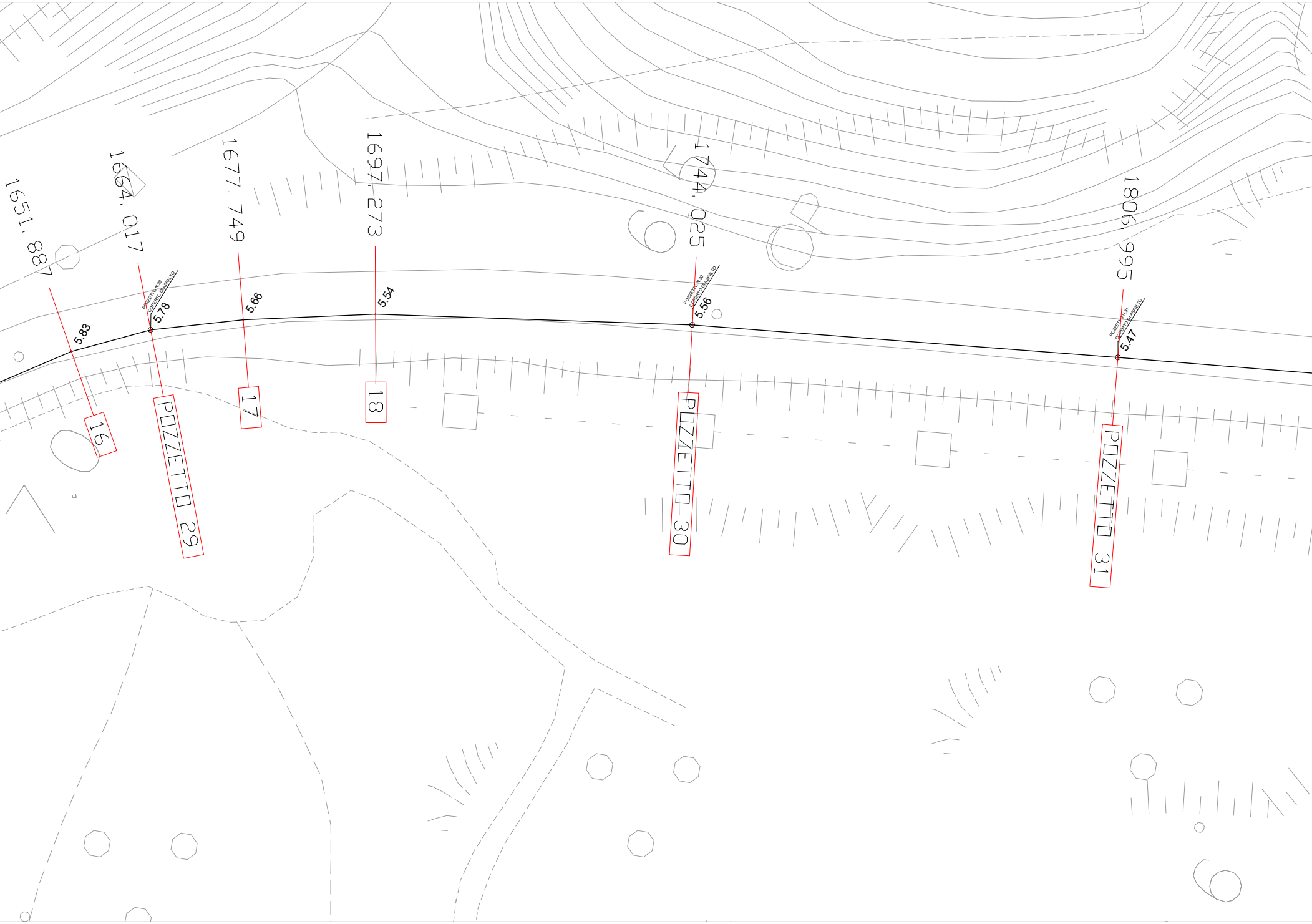
1651.887
1664.017
1677.749
1697.273
1744.025
1806.995
5.83
5.78
5.66
5.54
5.56
5.47
POZZETTO N.29
COPERTO D'ASFALTO
POZZETTO N.30
COPERTO D'ASFALTO
POZZETTO N.31
COPERTO D'ASFALTO
16
POZZETTO 29
17
18
POZZETTO 30
POZZETTO 31

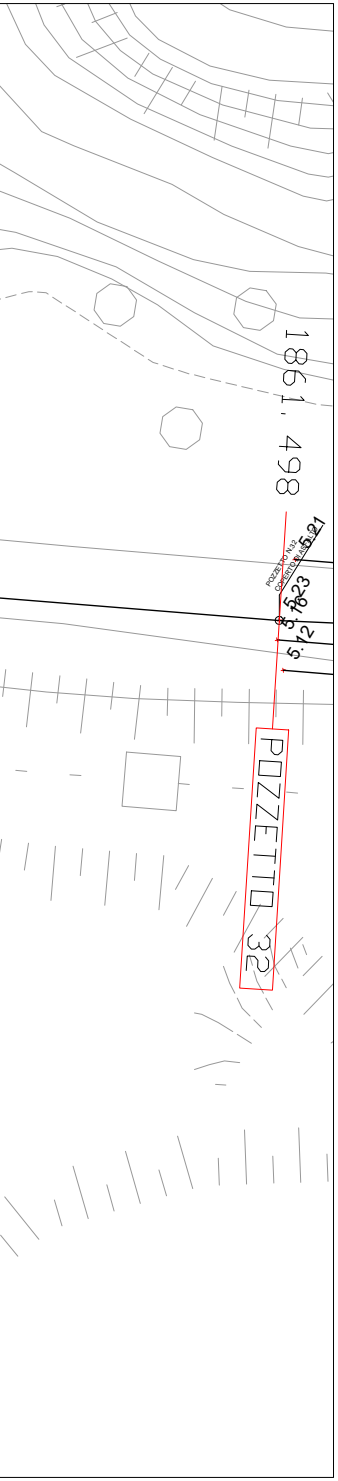
1861.498
POZZETTO 32
5.21
5.23

QUADRO DI UNIONE

Scala 1:10.000

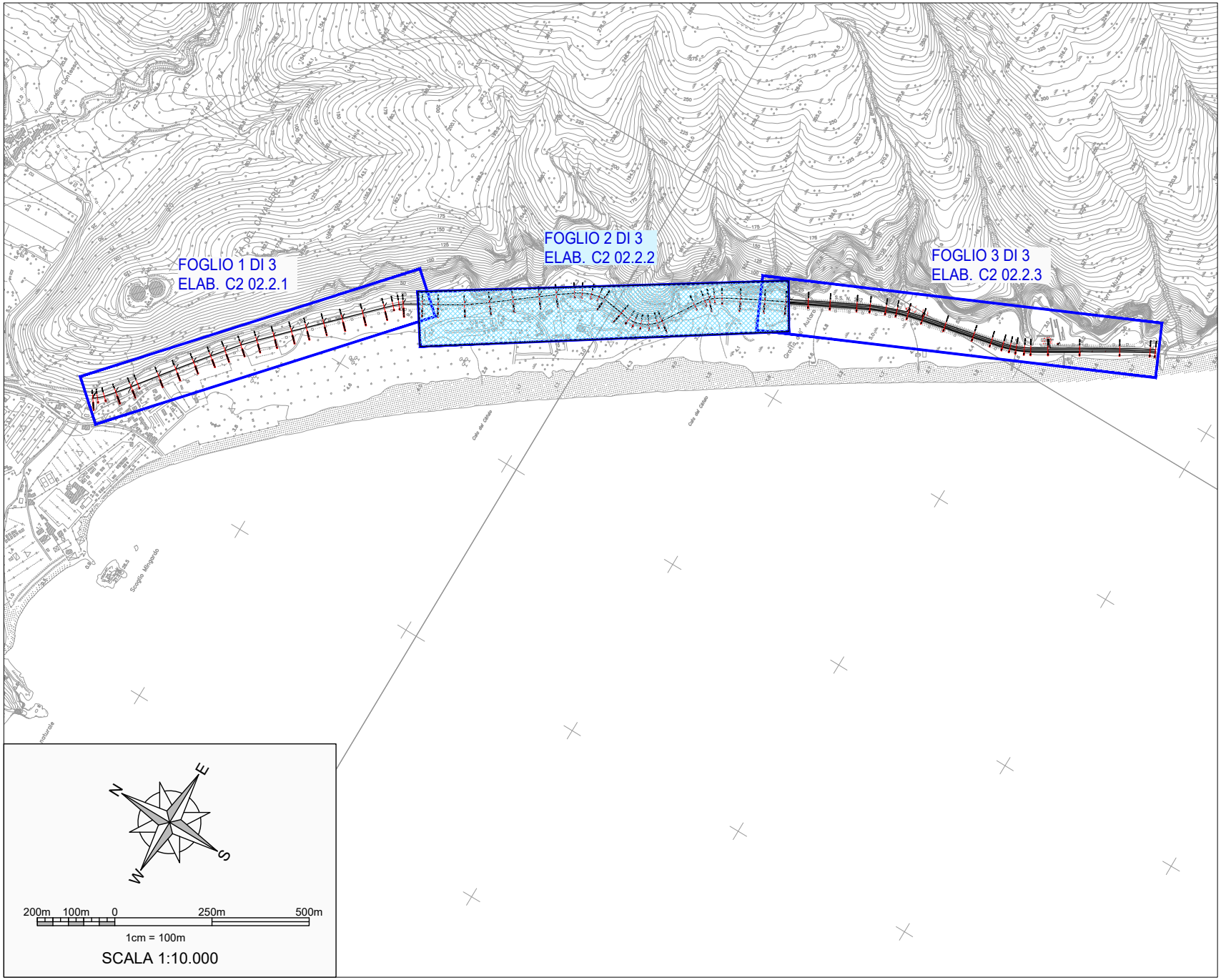
FOGLIO 1 DI 3
ELAB. C2 02.2.1
FOGLIO 2 DI 3
ELAB. C2 02.2.2
FOGLIO 3 DI 3
ELAB. C2 02.2.3
N
E
S
W
200m
100m
0
250m
500m
1cm = 100m
SCALA 1:10.000

Finanziato dall'Unione europea
NextGenerationEU

MINISTERO DELL'AMBIENTE E DELLA SICUREZZA ENERGETICA

ENTE IDRICO CAMPANO

consac gestioni idriche spa

Piano Nazionale di Ripresa e Resilienza (PNRR)
Missione 2 "Rivoluzione verde e transizione ecologica"
Componente 4 "Tutela del territorio e della risorsa idrica"
Investimento 4.4 "Investimenti in fognatura e depurazione"

Razionalizzazione funzionale sistema fognario Portigliola - Caprioli di Pisciotta e Camerota

CUP: F32E21000110006

PROGETTO DEFINITIVO

C - STATO DEI LUOGHI - INQUADRAMENTO TERRITORIALE E RILIEVI

C2 - Stato dei luoghi e rilievi

COD. ELABORATO C2 02.2.2	Planimetria di dettaglio con indicazione delle aree di rilievo 2 di 3 (Area Mingardo)
ID FILE C2 02.2.2 - Rilievo_Mingardardo_Dettaglio2di3	
SCALA 1:500	

RUP
ing. Giovanna Ferro

Progettista
CNC Ingegneri S.r.l.

Presidente del C.d.A.
Consac Gestioni Idriche S.p.A.
avv. Gennaro Maione

Direttore Generale
Consac Gestioni Idriche S.p.A.
ing. Maurizio Desiderio

Data
Febbraio 2024
Revisione 0 - Emissione