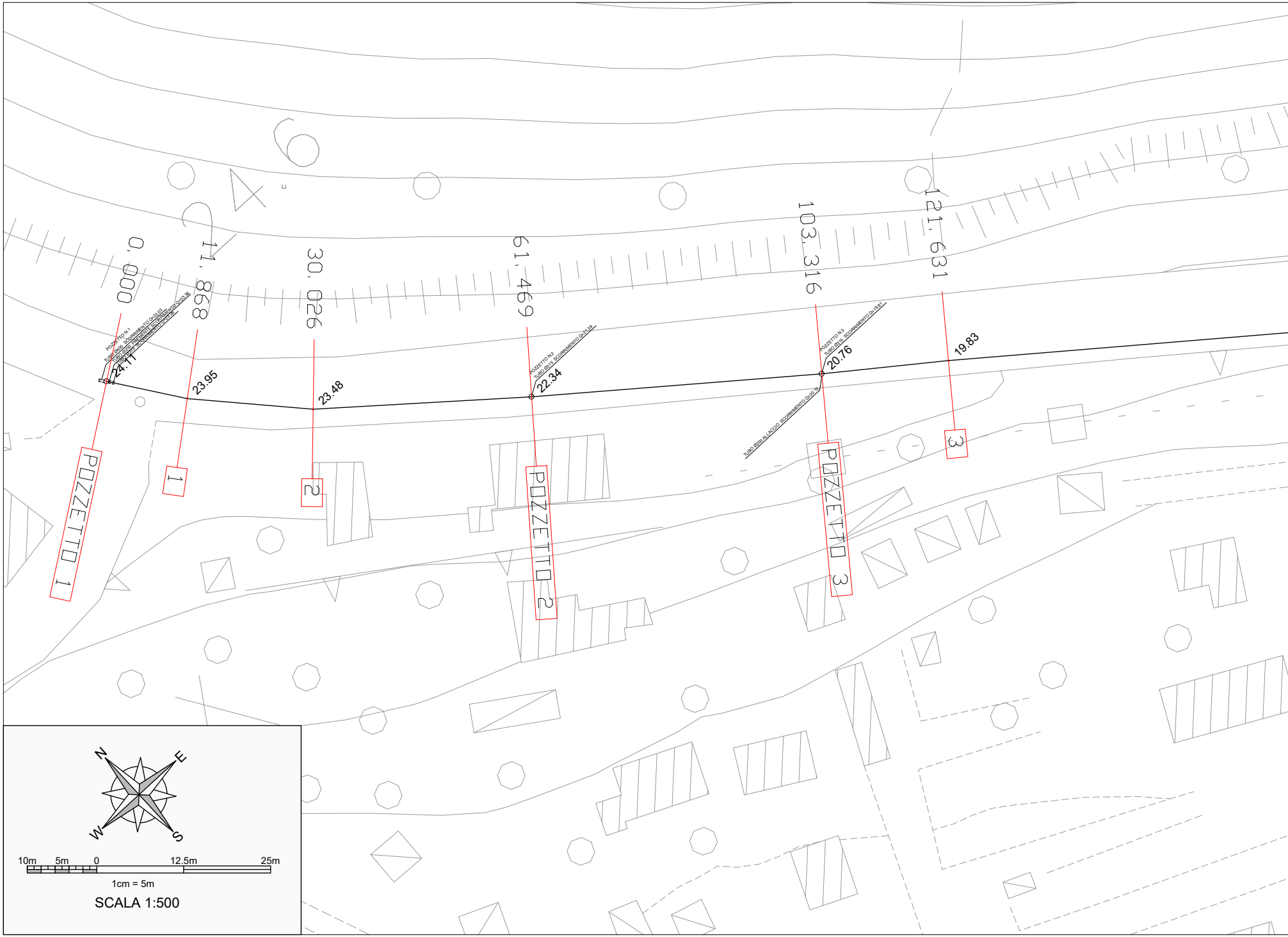
0.000
11.868
30.026
61.469
103.316
121.631
POZZETTO N.1
TUBO Ø400 SCORRIMENTO Q=23.03
TUBO Ø200 PREMENTE SCORRIMENTO Q=23.36
TUBO Ø315 SCORRIMENTO Q=23.26
24.11
23.95
23.48
POZZETTO N.2
TUBO Ø315 SCORRIMENTO Q=21.39
22.34
POZZETTO N.3
TUBO Ø315 SCORRIMENTO Q=19.81
20.76
TUBO Ø200 ALLACCIO SCORRIMENTO Q=20.15
19.83
POZZETTO 1
1
2
POZZETTO 2
POZZETTO 3
3
N
E
S
W
10m
5m
0
12.5m
25m
1cm = 5m
SCALA 1:500

RILIEVO TOPOGRAFICO

Scala 1:500

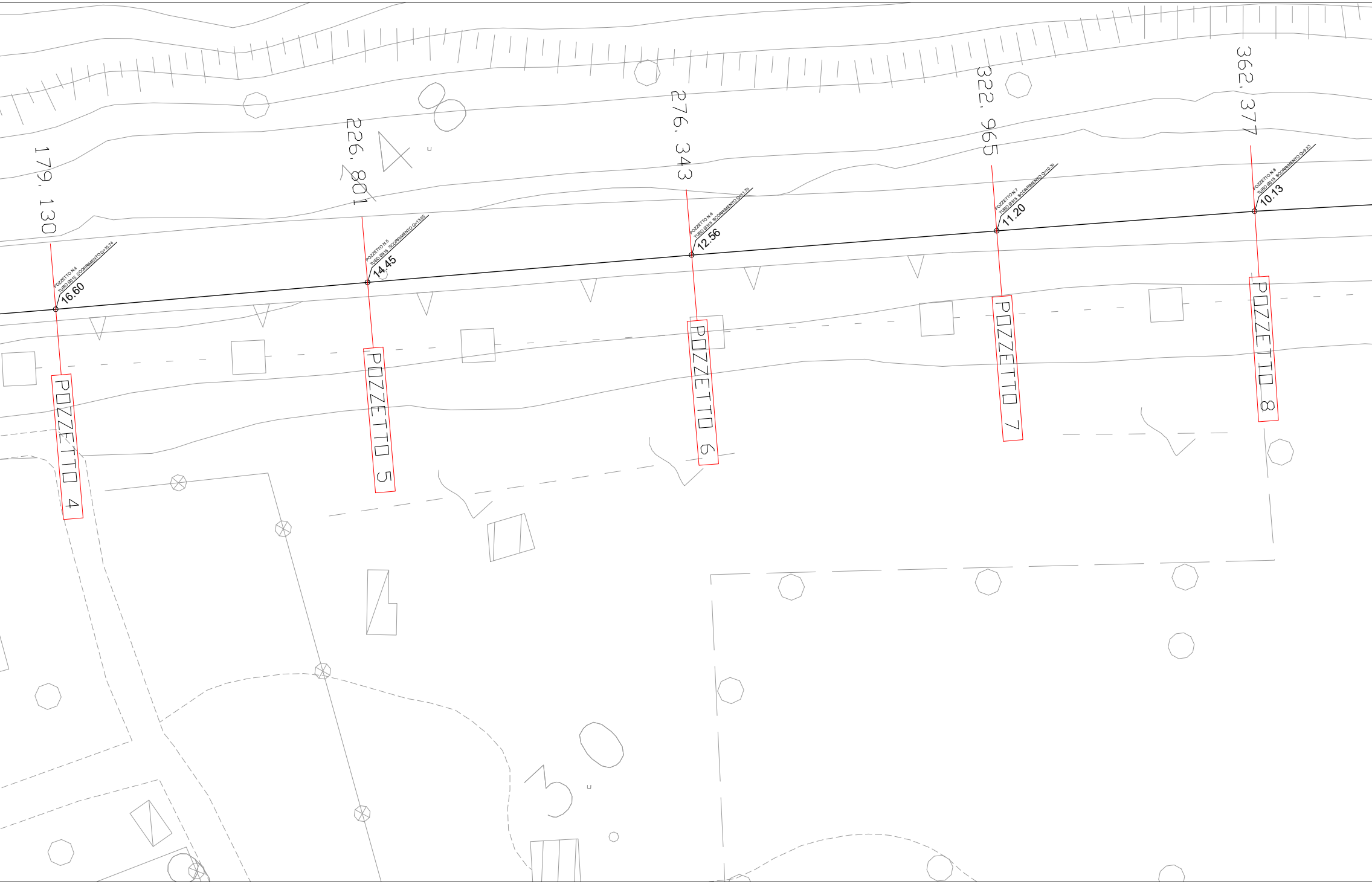
179, 130
226, 801
276, 343
322, 965
362, 377
POZZETTO N.4
TUBO Ø315 SCORRIMENTO Q=15.74
16.60
POZZETTO N.5
TUBO Ø315 SCORRIMENTO Q=13.55
14.45
POZZETTO N.6
TUBO Ø315 SCORRIMENTO Q=11.70
12.56
POZZETTO N.7
TUBO Ø315 SCORRIMENTO Q=10.30
11.20
POZZETTO N.8
TUBO Ø315 SCORRIMENTO Q=9.23
10.13
POZZETTO 4
POZZETTO 5
POZZETTO 6
POZZETTO 7
POZZETTO 8

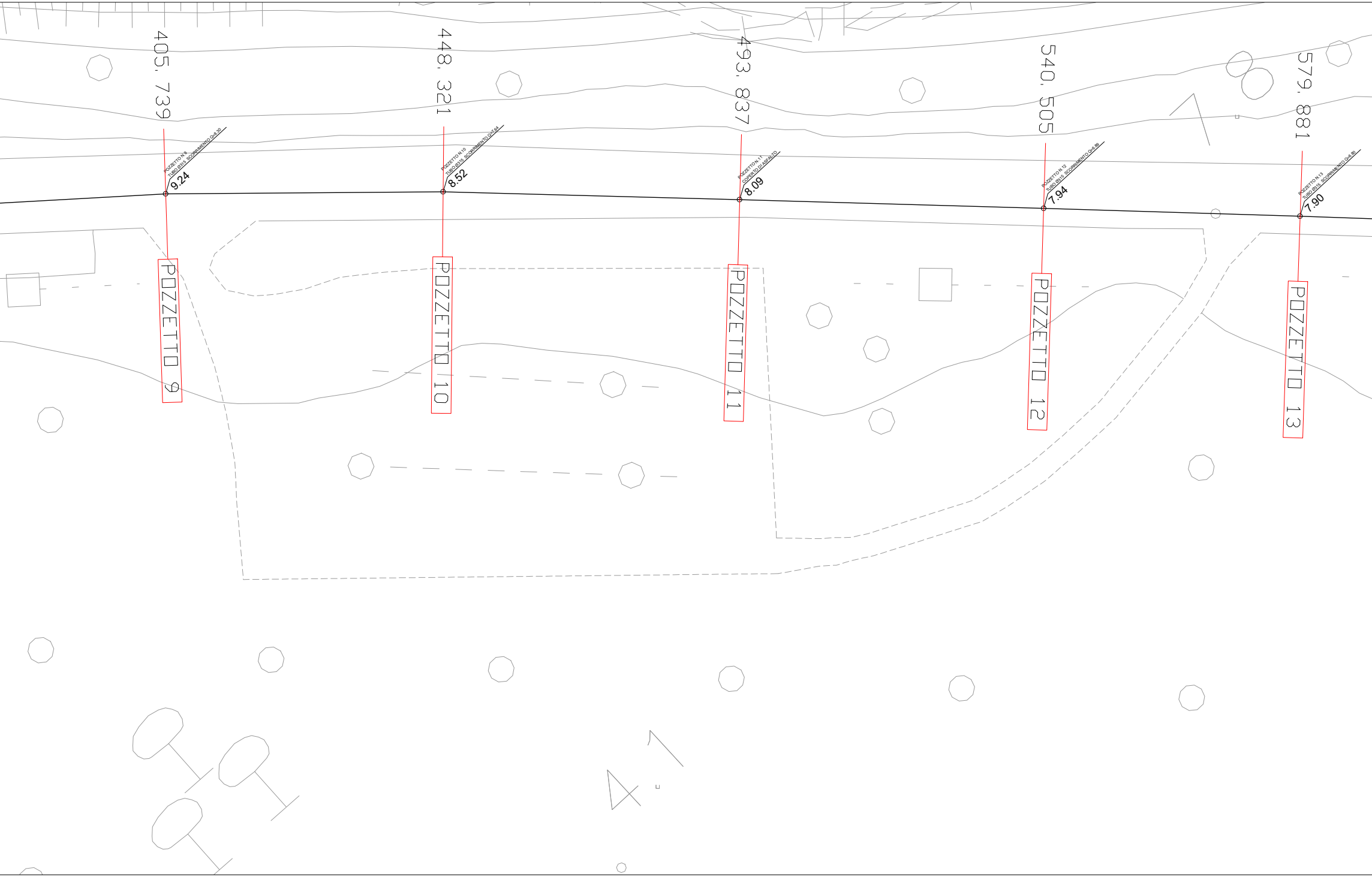
405.739
POZZETTO N.9
TUBO Ø315 SCORRIMENTO Q=8.30
9.24
POZZETTO 9
448.321
POZZETTO N.10
TUBO Ø315 SCORRIMENTO Q=7.64
8.52
POZZETTO 10
493.837
POZZETTO N.11
COPERTO DI ASFALTO
8.09
POZZETTO 11
540.505
POZZETTO N.12
TUBO Ø315 SCORRIMENTO Q=6.89
7.94
POZZETTO 12
579.881
POZZETTO N.13
TUBO Ø315 SCORRIMENTO Q=6.80
7.90
POZZETTO 13

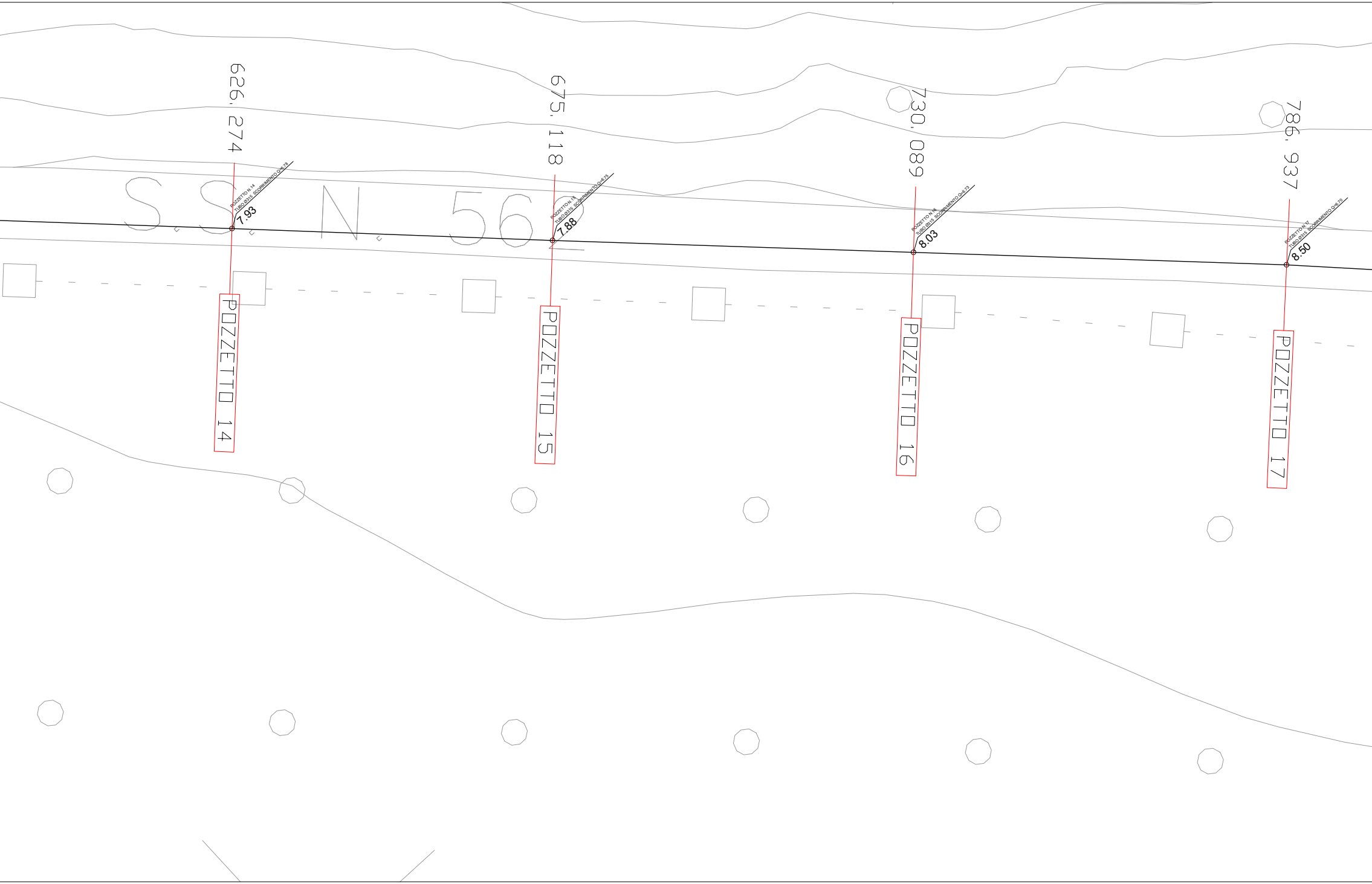
SS N 56
626.274
POZZETTO N.14
TUBO Ø315 SCORRIMENTO Q=6.78
7.93
POZZETTO 14
675.118
POZZETTO N.15
TUBO Ø315 SCORRIMENTO Q=6.75
7.88
POZZETTO 15
730.089
POZZETTO N.16
TUBO Ø315 SCORRIMENTO Q=6.73
8.03
POZZETTO 16
786.937
POZZETTO N.17
TUBO Ø315 SCORRIMENTO Q=6.70
8.50
POZZETTO 17

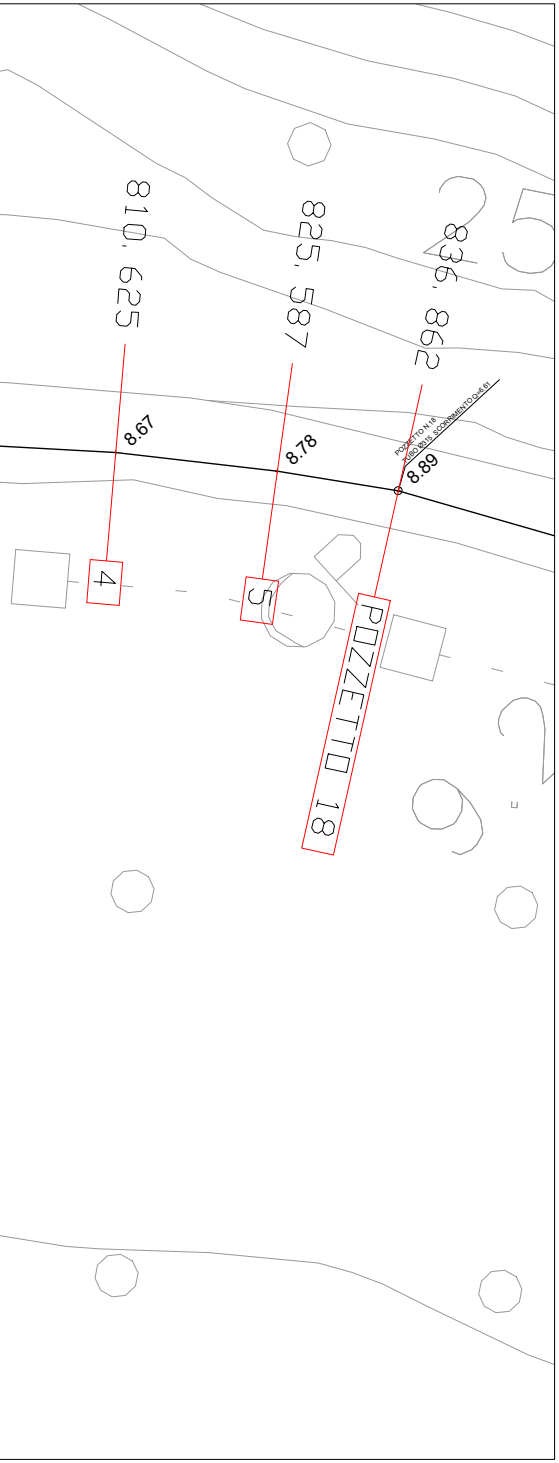
810,625
825,587
836,862
8.67
8.78
8.89
POZZETTO N.18
TUBO Ø315 SCORRIMENTO Q=6.61
4
5
POZZETTO 18

QUADRO DI UNIONE

Scala 1:10.000

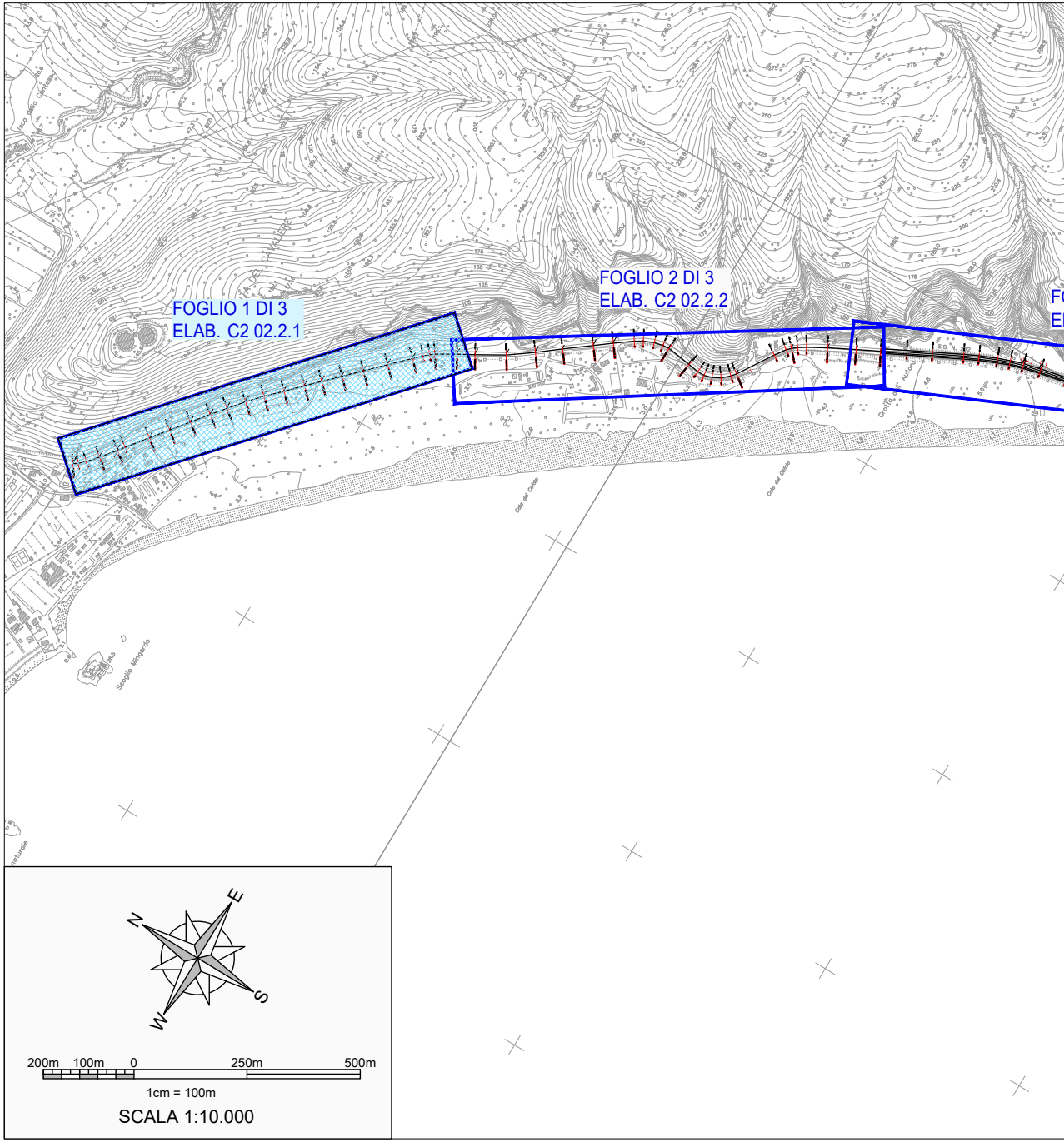
FOGLIO 1 DI 3
ELAB. C2 02.2.1
FOGLIO 2 DI 3
ELAB. C2 02.2.2
N
E
S
W
200m
100m
0
250m
500m
1cm = 100m
SCALA 1:10.000

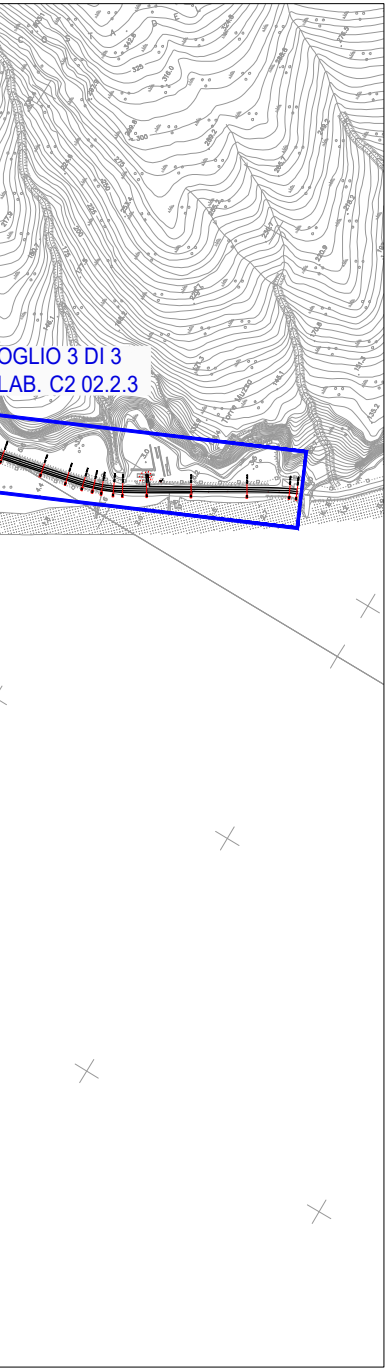
OGLIO 3 DI 3
LAB. C2 02.2.3

Finanziato dall'Unione europea
NextGenerationEU

MINISTERO DELL'AMBIENTE E DELLA SICUREZZA ENERGETICA

EIC
ENTE IDRICO CAMPANO

consac gestioni idriche spa

Piano Nazionale di Ripresa e Resilienza (PNRR)
Missione 2 "Rivoluzione verde e transizione ecologica"
Componente 4 "Tutela del territorio e della risorsa idrica"
Investimento 4.4 "Investimenti in fognatura e depurazione"

Razionalizzazione funzionale sistema fognario Portigliola - Caprioli di Pisciotta e Camerota

CUP: F32E21000110006

PROGETTO DEFINITIVO

C - STATO DEI LUOGHI - INQUADRAMENTO TERRITORIALE E RILIEVI

C2 - Stato dei luoghi e rilievi

COD. ELABORATO C2 02.2.1	Planimetria di dettaglio con indicazione delle aree di rilievo 1 di 3 (Area Mingardo)
ID FILE C2 02.2.1 - Rilievo_Mingardardo_Dettaglio1di3	
SCALA 1:500	

RUP **ing. Giovanna Ferro**	Progettista **CNC Ingegneri S.r.l.**
Presidente del C.d.A. Consac Gestioni Idriche S.p.A. **avv. Gennaro Maione**	Direttore Generale Consac Gestioni Idriche S.p.A. **ing. Maurizio Desiderio**

Data
Febbraio 2024
Revisione 0 - Emissione