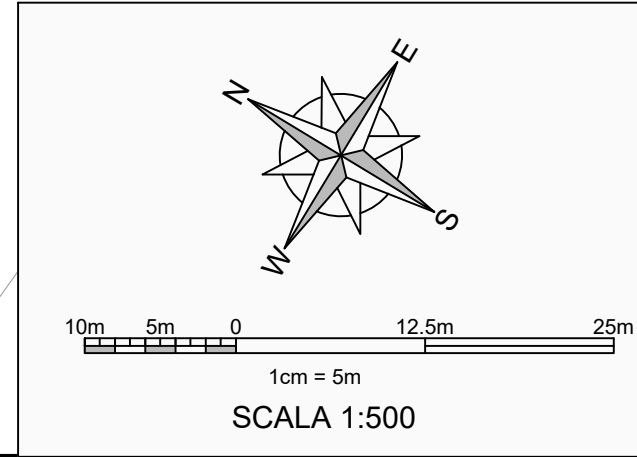
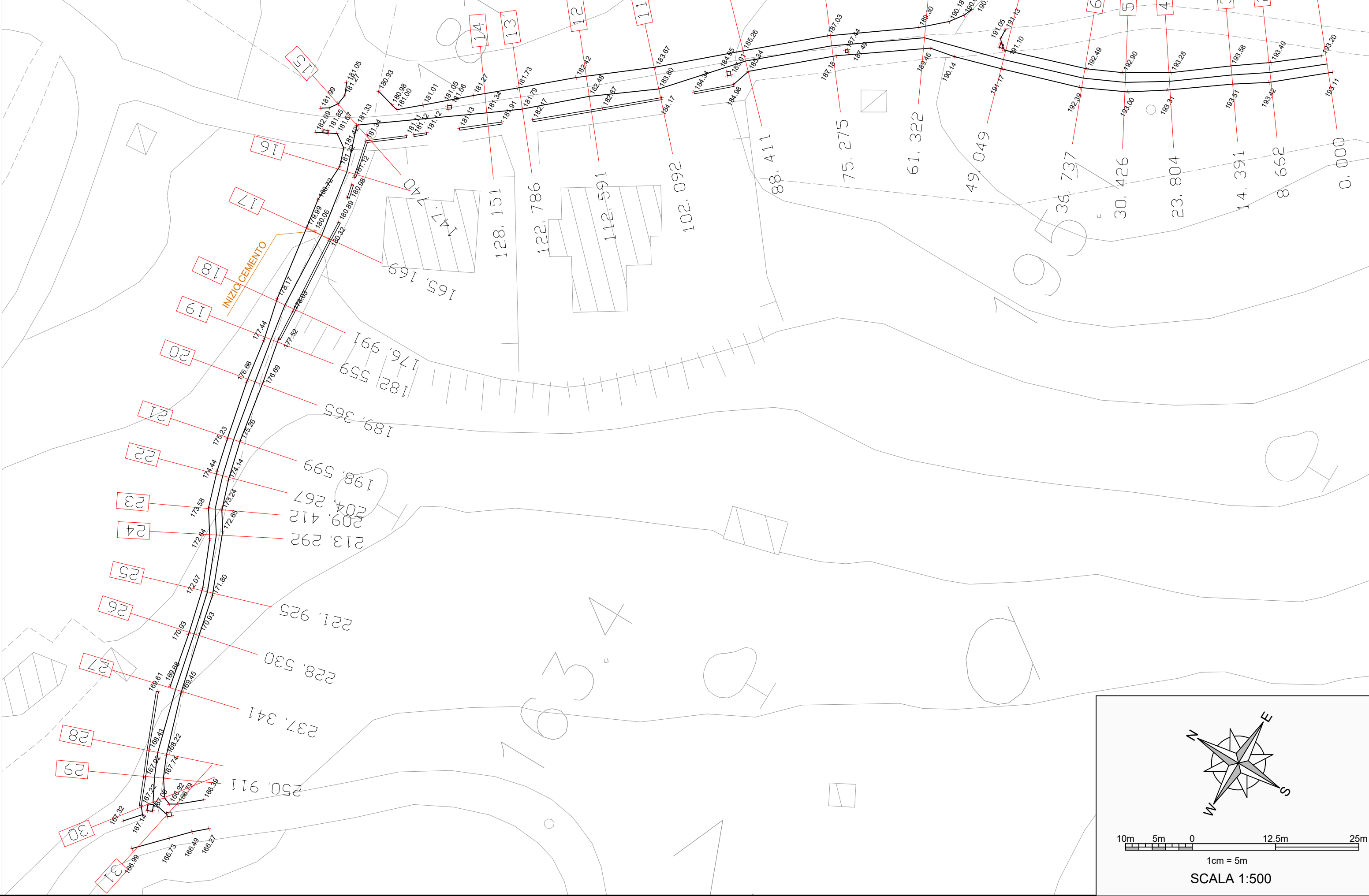
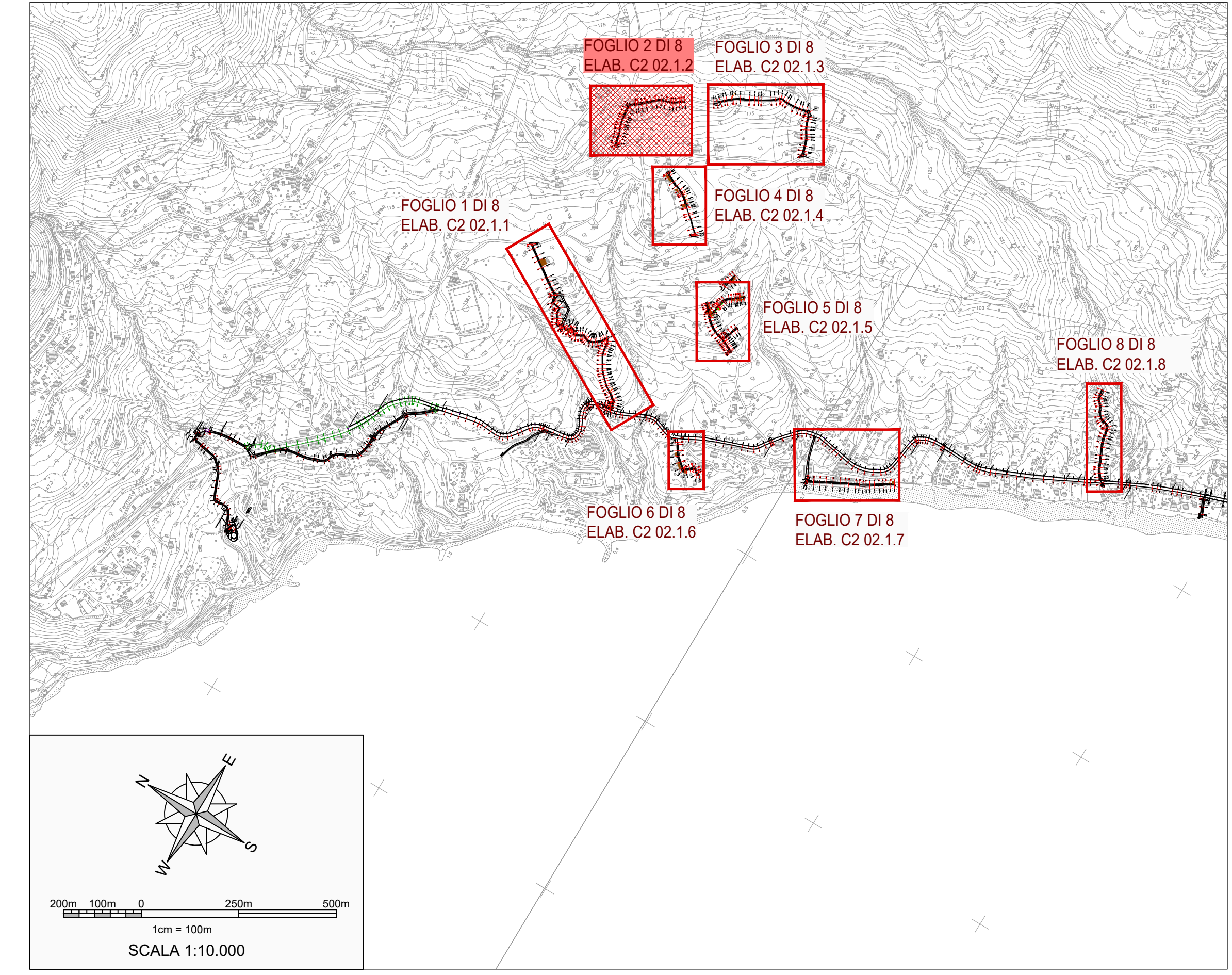


RILIEVO TOPOGRAFICO
Scala 1:500



QUADRO DI UNIONE
Scala 1:10.000



Piano Nazionale di Ripresa e Resilienza (PNRR)
Missione 2 "Rivoluzione verde e transizione ecologica"
Componente 4 "Tutela del territorio e della risorsa idrica"
Investimento 4.4 "Investimenti in fognatura e depurazione"
Razionalizzazione funzionale sistema fognario
Portigliola - Caprioli di Pisciotta e Camerota
CUP: F32E21000110006

PROGETTO DEFINITIVO

C - STATO DEI LUOGHI - INQUADRAMENTO TERRITORIALE E RILIEVI	
C2 - Stato dei luoghi e rilievi	
COD. ELABORATO	Planimetria di dettaglio con indicazione delle aree di rilievo 2 di 8 (Area Caprioli)
C2 02.1.2	
ID FILE	
C2.02.1.2 - Rilievo Caprioli_Dettaglio08	
SCALA	
1:500	

RUP	Progettista
ing. Giovanna Ferro	CNC Ingegneri S.r.l.
Presidente del C.d.A.	Direttore Generale
Consac Gestioni Idriche S.p.A.	Consac Gestioni Idriche S.p.A.
avv. Gennaro Maione	ing. Maurizio Desiderio

Data
Febbraio 2024
Revisione 0 - Emissione