Finanziato dall'Unione europea NextGenerationEU

MIT MINISTERO DELLE INFRASTRUTTURE E DEI TRASPORTI

Italiadomani PIANO NAZIONALE DI RIPRESA E RESILIENZA

Soggetto Attuatore I livello: EIC Esercizio Idrico Centro Italia

Soggetto Attuatore II livello: consac gestioni idriche spa

Piano Nazionale di Ripresa e Resilienza - Codice intervento M2C4-I4.2_226
"Risanamento e ammodernamento delle reti di distribuzione del Cilento e Vallo di Diano tramite digitalizzazione delle reti e implementazione di un sistema centralizzato di monitoraggio, controllo e Asset Management"

CIG: B0EC57F880 **CUP: F78B21000140006**

SGP_PV_TC_T4-00	PERIZIA DI VARIANTE	

COMUNE DI SAN GIOVANNI A PIRO
- Sezioni Trasversali di Pr
- Particolari Costrutti

Il Direttore dei lavori
Sit ingegneria srl
Ing. Francesco Pizza

ORDINE DEGLI INGEGNERI PROVINCIA DI SALERNO INGEGNERE FRANCESCO PIZZA A.N.S. 2622

FRANCESCO PIZZA
19.03.2026 13:11:41
GMT+01:00

SEZIONI TRASVERSALI DI PROGETTO

PICCHETTO N.1



DISTANZE PARZIALI		1.50	1.50
QUOTE TERRENO	13.90(C)	13.90	13.90(C)
QUOTE PROGETTO CONDOTTA		12.65	

PICCHETTO N.2



DISTANZE PARZIALI		1.50	1.50
QUOTE TERRENO	13.92	13.81	13.90
QUOTE PROGETTO CONDOTTA		12.46	

PICCHETTO N.3



DISTANZE PARZIALI		1.50	1.50
QUOTE TERRENO	13.45	13.45	13.43
QUOTE PROGETTO CONDOTTA		12.40	

PICCHETTO N.4



DISTANZE PARZIALI		1.50	1.50
QUOTE TERRENO	13.38	13.36	13.35
QUOTE PROGETTO CONDOTTA		12.31	

PICCHETTO N.5



DISTANZE PARZIALI		1.50	1.50
QUOTE TERRENO	13.29	13.28	13.28
QUOTE PROGETTO CONDOTTA		12.23	

PICCHETTO N.6



DISTANZE PARZIALI		1.50	1.50
QUOTE TERRENO	13.25	13.24	13.23
QUOTE PROGETTO CONDOTTA		12.18	

PICCHETTO N.7



DISTANZE PARZIALI		1.50	1.50
QUOTE TERRENO	13.13	13.12	13.11
QUOTE PROGETTO CONDOTTA		12.07	

PICCHETTO N.8

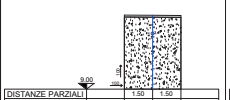

DISTANZE PARZIALI		1.50	1.50
QUOTE TERRENO	12.82	12.81	12.80
QUOTE PROGETTO CONDOTTA		11.86	

PICCHETTO N.9

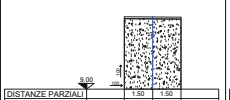

DISTANZE PARZIALI		1.50	1.50
QUOTE TERRENO	12.83	12.82	12.81
QUOTE PROGETTO CONDOTTA		11.77	

PICCHETTO N.10

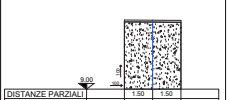

DISTANZE PARZIALI		1.50	1.50
QUOTE TERRENO	12.85	12.85	12.84
QUOTE PROGETTO CONDOTTA		11.80	

PICCHETTO N.11

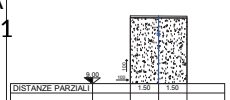

DISTANZE PARZIALI		1.50	1.50
QUOTE TERRENO	12.49	12.48	12.47
QUOTE PROGETTO CONDOTTA		11.53	

PICCHETTO N.12

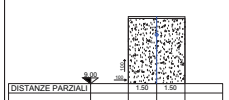

DISTANZE PARZIALI		1.50	1.50
QUOTE TERRENO	12.55	12.55	12.54
QUOTE PROGETTO CONDOTTA		11.50	

PICCHETTO N.13

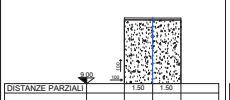

DISTANZE PARZIALI		1.50	1.50
QUOTE TERRENO	12.48	12.47	12.47
QUOTE PROGETTO CONDOTTA		11.60	

PICCHETTO N.14

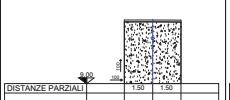

DISTANZE PARZIALI		1.50	1.50
QUOTE TERRENO	12.37	12.37	12.36
QUOTE PROGETTO CONDOTTA		11.60	

PICCHETTO N.15

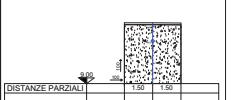

DISTANZE PARZIALI		1.50	1.50
QUOTE TERRENO	12.22	12.22	12.21
QUOTE PROGETTO CONDOTTA		11.17	

PICCHETTO N.16

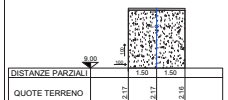

DISTANZE PARZIALI		1.50	1.50
QUOTE TERRENO	12.17	12.17	12.16
QUOTE PROGETTO CONDOTTA		11.00	

PICCHETTO N.17

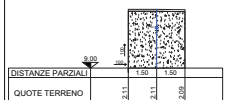

DISTANZE PARZIALI		1.50	1.50
QUOTE TERRENO	12.11	12.11	12.09
QUOTE PROGETTO CONDOTTA		11.06	

PICCHETTO N.18

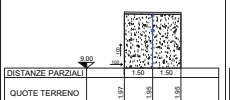

DISTANZE PARZIALI		1.50	1.50
QUOTE TERRENO	11.97	11.95	11.95
QUOTE PROGETTO CONDOTTA		10.90	

PICCHETTO N.19

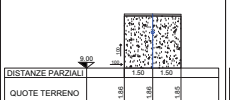

DISTANZE PARZIALI		1.50	1.50
QUOTE TERRENO	11.86	11.86	11.85
QUOTE PROGETTO CONDOTTA		10.81	

PICCHETTO N.20

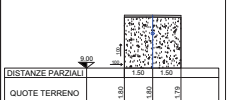

DISTANZE PARZIALI		1.50	1.50
QUOTE TERRENO	11.80	11.80	11.79
QUOTE PROGETTO CONDOTTA		10.75	

PICCHETTO N.21

DISTANZE PARZIALI		1.50	1.50
QUOTE TERRENO	11.68	11.67	11.66
QUOTE PROGETTO CONDOTTA		10.62	

PICCHETTO N.22

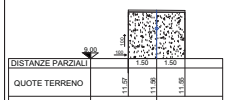

DISTANZE PARZIALI		1.50	1.50
QUOTE TERRENO	11.67	11.66	11.65
QUOTE PROGETTO CONDOTTA		10.61	

PICCHETTO N.23



DISTANZE PARZIALI		1.50	1.50
QUOTE TERRENO	11.61	11.60	11.48
QUOTE PROGETTO CONDOTTA		10.45	

PICCHETTO N.24



DISTANZE PARZIALI		1.50	1.50
QUOTE TERRENO	11.35	11.34	11.33
QUOTE PROGETTO CONDOTTA		10.29	

PICCHETTO N.25

DISTANZE PARZIALI		1.50	1.50
QUOTE TERRENO	11.10	11.09	11.08
QUOTE PROGETTO CONDOTTA		10.04	

PICCHETTO N.26

DISTANZE PARZIALI		1.50	1.50
QUOTE TERRENO	10.93	10.92	10.92
QUOTE PROGETTO CONDOTTA		11.40	

PICCHETTO N.27

DISTANZE PARZIALI		1.50	1.50
QUOTE TERRENO	10.92	10.92	10.92
QUOTE PROGETTO CONDOTTA		9.87	

PICCHETTO N.28

DISTANZE PARZIALI		1.50	1.50
QUOTE TERRENO	10.78	10.77	10.76
QUOTE PROGETTO CONDOTTA		9.72	

PICCHETTO N.29

DISTANZE PARZIALI		1.50	1.50
QUOTE TERRENO	10.74	10.73	10.73
QUOTE PROGETTO CONDOTTA		9.67	

PICCHETTO N.30

DISTANZE PARZIALI		1.50	1.50
QUOTE TERRENO	10.67	10.67	10.65
QUOTE PROGETTO CONDOTTA		9.75	

PARTICOLARI COSTRUTTIVI

SEZIONE DI POSA TIPO SU STRADA PROVINCIALE ASFALTATA

scala 1:25

Larghezza dello scavo

diametro nominale tubazione DN	larghezza base "b" (cm)	altezza "h" (cm)
Fino a 90	0.60	1.10
91 - 225	0.65	1.20

STRADA COMUNALE
FASE 1: chiusura temporanea lino a piano campagna con stabilizzato.
FASE 2: ripristino intermedio previa scarifica dello stabilizzato, con chiusura a binder sp. 7 cm per tutta la lunghezza (scavo + ali + allargamenti eventuali).
FASE 3: ripristino definitivo previa fresatura del binder, con stesa dello strato di usura sp. 3 cm per la fascia di mt. 1,20

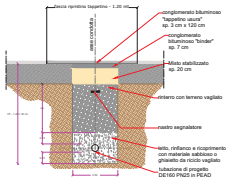

SEZIONE DI POSA TIPO SU STRADA STERRATA

scala 1:25

Larghezza dello scavo

diametro nominale tubazione DN	larghezza base "b" (cm)	altezza "h" (cm)
Fino a 90	0.60	1.10
91 - 225	0.65	1.20

STRADA COMUNALE
FASE 1: chiusura temporanea lino a piano campagna con stabilizzato.
FASE 2: ripristino intermedio previa scarifica dello stabilizzato, con chiusura a binder sp. 7 cm per tutta la lunghezza (scavo + ali + allargamenti eventuali).
FASE 3: ripristino definitivo previa fresatura del binder, con stesa dello strato di usura sp. 3 cm per la fascia di mt. 1,20

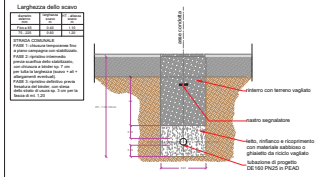

SEZIONE DI POSA TIPO SU CIGLIO BANCHINA STRADA PROVINCIALE

scala 1:25

Larghezza dello scavo

diametro nominale tubazione DN	larghezza base "b" (cm)	altezza "h" (cm)
Fino a 90	0.60	1.10
91 - 225	0.65	1.20

STRADA COMUNALE
FASE 1: chiusura temporanea lino a piano campagna con stabilizzato.
FASE 2: ripristino intermedio previa scarifica dello stabilizzato, con chiusura a binder sp. 7 cm per tutta la lunghezza (scavo + ali + allargamenti eventuali).
FASE 3: ripristino definitivo previa fresatura del binder, con stesa dello strato di usura sp. 3 cm per la fascia di mt. 1,20

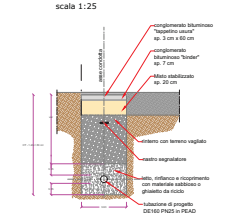

SEZIONE DI POSA TIPO IN MICROTRINCEA

scala 1:25

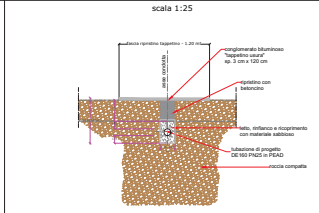

POZZETTO TIPO DI INTERCETTAZIONE E SEZIONAMENTO TUBAZIONE

PIANTA - scala 1:25

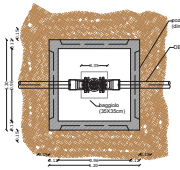
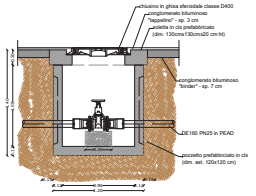
SEZIONE - scala 1:25