Finanziato dall'Unione europea NextGenerationEU

MIT Ministero delle Infrastrutture e dei Trasporti

Italiadomani

Soggetto Attuatore I livello: EIC

Soggetto Attuatore II livello: consac gestioni idriche spa

Piano Nazionale di Ripresa e Resilienza - Codice intervento M2C4-I4.2_226
"Risanamento e ammodernamento delle reti di distribuzione del Cilento e Vallo di Diano tramite digitalizzazione delle reti e implementazione di un sistema centralizzato di monitoraggio, controllo e Asset Management"

CIG: B0EC57F880 **CUP: F78B21000140006**

TEG_PV_TC_T8-00	PERIZIA DI VARIANTE	

COMUNE DI TEGGIA
- Sezioni Trasversali di Pr
- Particolari Costruttiv

Il Direttore dei lavori
Sit ingegneria srl
Ing. Francesco Pizza

ORDINE DEGLI INGEGNERI PROVINCIA DI SALERNO INGEGNERE FRANCESCO PIZZA N.1262

FRANCESCO PIZZA
19.03.2026 13:11:43
GMT+01:00

SEZIONI TRASVERSALI DI PROGETTO

PICCHETTO N.68	PICCHETTO N.69	PICCHETTO N.70	PICCHETTO N.71	PICCHETTO N.72	PICCHETTO N.73	PICCHETTO N.74	PICCHETTO N.75
DISTANZE PARZIALI: 1.50 1.50	DISTANZE PARZIALI: 1.50 1.50	DISTANZE PARZIALI: 1.50 1.50	DISTANZE PARZIALI: 1.50 1.50	DISTANZE PARZIALI: 1.50 1.50	DISTANZE PARZIALI: 1.50 1.50	DISTANZE PARZIALI: 1.50 1.50	DISTANZE PARZIALI: 1.50 1.50
QUOTE TERRENO: 545.65 545.65 545.65	QUOTE TERRENO: 545.65 545.65 545.65	QUOTE TERRENO: 545.65 545.65 545.65	QUOTE TERRENO: 545.70 545.70 545.67	QUOTE TERRENO: 545.71 545.70 545.70	QUOTE TERRENO: 545.70 545.68 545.67	QUOTE TERRENO: 545.54 545.53 545.53	QUOTE TERRENO: 545.44 545.43 545.41
QUOTE PROGETTO CONDOTTA: 544.90	QUOTE PROGETTO CONDOTTA: 544.90	QUOTE PROGETTO CONDOTTA: 544.90	QUOTE PROGETTO CONDOTTA: 544.73	QUOTE PROGETTO CONDOTTA: 544.65	QUOTE PROGETTO CONDOTTA: 544.63	QUOTE PROGETTO CONDOTTA: 544.48	QUOTE PROGETTO CONDOTTA: 544.38
PICCHETTO N.76	PICCHETTO N.77	PICCHETTO N.78	PICCHETTO N.79	PICCHETTO N.80	PICCHETTO N.81	PICCHETTO N.82	PICCHETTO N.83
DISTANZE PARZIALI: 1.50 1.50	DISTANZE PARZIALI: 1.50 1.50	DISTANZE PARZIALI: 1.50 1.50	DISTANZE PARZIALI: 1.50 1.50	DISTANZE PARZIALI: 1.50 1.50	DISTANZE PARZIALI: 1.50 1.50	DISTANZE PARZIALI: 1.50 1.50	DISTANZE PARZIALI: 1.50 1.50
QUOTE TERRENO: 545.40 545.37 545.37	QUOTE TERRENO: 545.29 545.29 545.28	QUOTE TERRENO: 545.07 545.06 545.06	QUOTE TERRENO: 544.88 544.87 544.87	QUOTE TERRENO: 544.83 544.82 544.82	QUOTE TERRENO: 544.65 544.65 544.65	QUOTE TERRENO: 544.54 544.53 544.53	QUOTE TERRENO: 544.51 544.50 544.50
QUOTE PROGETTO CONDOTTA: 544.32	QUOTE PROGETTO CONDOTTA: 544.24	QUOTE PROGETTO CONDOTTA: 544.01	QUOTE PROGETTO CONDOTTA: 543.82	QUOTE PROGETTO CONDOTTA: 543.77	QUOTE PROGETTO CONDOTTA: 543.60	QUOTE PROGETTO CONDOTTA: 543.48	QUOTE PROGETTO CONDOTTA: 543.45
PICCHETTO N.84	PICCHETTO N.85	PICCHETTO N.86	PICCHETTO N.87	PICCHETTO N.88	PICCHETTO N.89	PICCHETTO N.90	PICCHETTO N.91
DISTANZE PARZIALI: 1.50 1.50	DISTANZE PARZIALI: 1.50 1.50	DISTANZE PARZIALI: 1.50 1.50	DISTANZE PARZIALI: 1.50 1.50	DISTANZE PARZIALI: 1.50 1.50	DISTANZE PARZIALI: 1.50 1.50	DISTANZE PARZIALI: 1.50 1.50	DISTANZE PARZIALI: 1.50 1.50
QUOTE TERRENO: 544.18 544.17 544.17	QUOTE TERRENO: 543.17 543.17 543.16	QUOTE TERRENO: 543.25 543.25 543.25	QUOTE TERRENO: 543.23 543.23 543.23	QUOTE TERRENO: 543.17 543.23 543.23	QUOTE TERRENO: 544.16 544.16 544.16	QUOTE TERRENO: 544.14 544.14 544.14	QUOTE TERRENO: 544.14 544.14 544.16
QUOTE PROGETTO CONDOTTA: 543.75	QUOTE PROGETTO CONDOTTA: 543.36	QUOTE PROGETTO CONDOTTA: 543.35	QUOTE PROGETTO CONDOTTA: 543.35	QUOTE PROGETTO CONDOTTA: 543.17	QUOTE PROGETTO CONDOTTA: 543.09	QUOTE PROGETTO CONDOTTA: 543.09	QUOTE PROGETTO CONDOTTA: 543.09
PICCHETTO N.92	PICCHETTO N.93	PICCHETTO N.94	PICCHETTO N.95	PICCHETTO N.96	PICCHETTO N.97	PICCHETTO N.98	PICCHETTO N.99
DISTANZE PARZIALI: 1.50 1.50	DISTANZE PARZIALI: 1.50 1.50	DISTANZE PARZIALI: 1.50 1.50	DISTANZE PARZIALI: 1.50 1.50	DISTANZE PARZIALI: 1.50 1.50	DISTANZE PARZIALI: 1.50 1.50	DISTANZE PARZIALI: 1.50 1.50	DISTANZE PARZIALI: 1.50 1.50
QUOTE TERRENO: 544.16 544.16 544.16	QUOTE TERRENO: 544.17 544.17 544.17	QUOTE TERRENO: 544.17 544.17 544.17	QUOTE TERRENO: 544.23 544.34 544.34	QUOTE TERRENO: 544.26 544.27 544.28	QUOTE TERRENO: 544.43 544.43 544.44	QUOTE TERRENO: 544.47 544.48 544.48	QUOTE TERRENO: 544.80 544.80 544.81
QUOTE PROGETTO CONDOTTA: 543.11	QUOTE PROGETTO CONDOTTA: 543.12	QUOTE PROGETTO CONDOTTA: 543.12	QUOTE PROGETTO CONDOTTA: 543.10	QUOTE PROGETTO CONDOTTA: 543.22	QUOTE PROGETTO CONDOTTA: 543.38	QUOTE PROGETTO CONDOTTA: 543.43	QUOTE PROGETTO CONDOTTA: 543.75
PICCHETTO N.100	PICCHETTO N.101	PICCHETTO N.102	PICCHETTO N.103	PICCHETTO N.104	PICCHETTO N.105	PICCHETTO N.106	PICCHETTO N.107
DISTANZE PARZIALI: 1.50 1.50	DISTANZE PARZIALI: 1.50 1.50	DISTANZE PARZIALI: 1.50 1.50	DISTANZE PARZIALI: 1.50 1.50	DISTANZE PARZIALI: 1.50 1.50	DISTANZE PARZIALI: 1.50 1.50	DISTANZE PARZIALI: 1.50 1.50	DISTANZE PARZIALI: 1.50 1.50
QUOTE TERRENO: 544.87 544.87 544.87	QUOTE TERRENO: 544.87 544.87 544.87	QUOTE TERRENO: 544.87 544.87 544.88	QUOTE TERRENO: 545.00 545.01 545.01	QUOTE TERRENO: 545.00 545.01 545.02	QUOTE TERRENO: 545.10 545.10 545.10	QUOTE TERRENO: 545.11 545.11 545.11	QUOTE TERRENO: 545.15 545.15 545.15
QUOTE PROGETTO CONDOTTA: 543.82	QUOTE PROGETTO CONDOTTA: 543.82	QUOTE PROGETTO CONDOTTA: 543.82	QUOTE PROGETTO CONDOTTA: 543.96	QUOTE PROGETTO CONDOTTA: 543.96	QUOTE PROGETTO CONDOTTA: 544.05	QUOTE PROGETTO CONDOTTA: 544.06	QUOTE PROGETTO CONDOTTA: 544.10
PICCHETTO N.108	PICCHETTO N.109	PICCHETTO N.110	PICCHETTO N.111	PICCHETTO N.112	PICCHETTO N.113	PICCHETTO N.114	
DISTANZE PARZIALI: 1.50 1.50	DISTANZE PARZIALI: 1.50 1.50	DISTANZE PARZIALI: 1.50 1.50	DISTANZE PARZIALI: 1.50 1.50	DISTANZE PARZIALI: 1.50 1.50	DISTANZE PARZIALI: 1.50 1.50	DISTANZE PARZIALI: 1.50 1.50	
QUOTE TERRENO: 545.15 545.15 545.16	QUOTE TERRENO: 545.25 545.26 545.26	QUOTE TERRENO: 545.27 545.27 545.27	QUOTE TERRENO: 545.26 545.26 545.26	QUOTE TERRENO: 545.33 545.33 545.34	QUOTE TERRENO: 545.37 545.37 545.38	QUOTE TERRENO: 545.79 545.79 545.80	
QUOTE PROGETTO CONDOTTA: 544.10	QUOTE PROGETTO CONDOTTA: 544.21	QUOTE PROGETTO CONDOTTA: 544.22	QUOTE PROGETTO CONDOTTA: 544.21	QUOTE PROGETTO CONDOTTA: 544.28	QUOTE PROGETTO CONDOTTA: 544.32	QUOTE PROGETTO CONDOTTA: 544.74	

PARTICOLARI COSTRUTTIVI

SEZIONE DI POSA TIPO SU STRADA PROVINCIALE ASFALTATA

scala 1:25

Larghezza dello scavo

diametro condotta	larghezza di base	larghezza media
Fino 200	0,40	1,30
75 - 225	0,40	1,30

STRADA PROVINCIALE
FASE 1: chiusura temporanea fino alla posa della condotta e ripristino
FASE 2: ripristino intermedio, previa scarifica dello stabilizzato, per tutta la larghezza (scavo + ali + allargamenti eventuali)
FASE 3: ripristino definitivo previa Fresatura del binder, con stesa dello strato di usura sp. 3 cm per la fascia di mt. 1,20

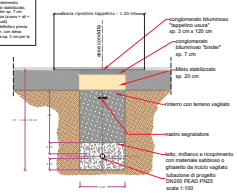

SEZIONE DI POSA TIPO SU CIGLIO BANCHINA STRADA PROVINCIALE

scala 1:25

Larghezza dello scavo

diametro condotta	larghezza di base	larghezza media
Fino 200	0,40	1,30
75 - 225	0,40	1,30

STRADA PROVINCIALE
FASE 1: chiusura temporanea fino alla posa della condotta e ripristino
FASE 2: ripristino intermedio, previa scarifica dello stabilizzato, per tutta la larghezza (scavo + ali + allargamenti eventuali)
FASE 3: ripristino definitivo previa Fresatura del binder, con stesa dello strato di usura sp. 3 cm per la fascia di mt. 1,20

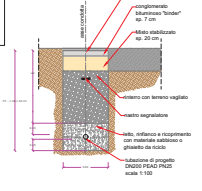

SEZIONE DI POSA TIPO SU ROCCIA COMPATTA

scala 1:25

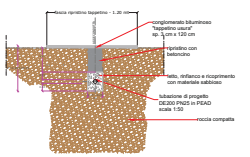

POZZETTO TIPO DI INTERCETTAZIONE E SEZIONAMENTO

PIANTA - scala 1:25

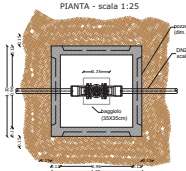
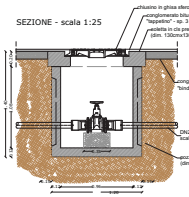
SEZIONE - scala 1:25