Finanziato dall'Unione europea NextGenerationEU

MIT MINISTERO DELLE INFRASTRUTTURE E DEI TRASPORTI

Italiadomani PIANO NAZIONALE DI RIPRESA E RESILIENZA

Soggetto Attuatore I livello

ENTE IDRICO CAMPANO

Soggetto Attuatore II livello

consac gestioni idriche spa

Piano Nazionale di Ripresa e Resilienza - Codice intervento M2C4-I4.2_226
"Risanamento e ammodernamento delle reti di distribuzione del Cilento e Vallo di Diano tramite digitalizzazione delle reti e implementazione di un sistema centralizzato di monitoraggio, controllo e Asset Management"

CIG: B0EC57F880 **CUP: F78B21000140006**

ASC_PV_TC_T4-00	PERIZIA DI VARIANTE	

COMUNE DI ASCEA
- Sezioni Trasversali di Progetto -
- Particolari Costruttivi -

Il Direttore dei lavori
Sit ingegneria srl
Ing. Francesco Pizza

FRANCESCO PIZZA
19.03.2024 13:11:43
GMT+01:00

SEZIONI TRASVERSALI DI PROGETTO

PICCHETTO N.127



DISTANZE PARZIALI	1.50	1.50
QUOTE TERRENO	158.879	158.896	158.931
QUOTE PROGETTO CONDOTTA	157.844

PICCHETTO N.130



DISTANZE PARZIALI	1.50	1.50
QUOTE TERRENO	159.423	159.460	159.538
QUOTE PROGETTO CONDOTTA	157.410

PICCHETTO N.133



DISTANZE PARZIALI	1.50	1.50
QUOTE TERRENO	160.745	160.822	160.931
QUOTE PROGETTO CONDOTTA	159.772

PICCHETTO N.136



DISTANZE PARZIALI	1.50	1.50
QUOTE TERRENO	163.419	163.529	163.639
QUOTE PROGETTO CONDOTTA	162.479

PICCHETTO N.143



DISTANZE PARZIALI	1.50	1.50
QUOTE TERRENO	164.637	164.746	164.824
QUOTE PROGETTO CONDOTTA	163.698

PICCHETTO N.154

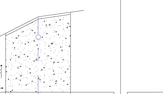

DISTANZE PARZIALI	1.50	1.50
QUOTE TERRENO	165.116	165.193	165.214
QUOTE PROGETTO CONDOTTA	164.143

PICCHETTO N.157

DISTANZE PARZIALI	1.50	1.50
QUOTE TERRENO	165.566	165.588	165.600
QUOTE PROGETTO CONDOTTA	164.538

PICCHETTO N.160

DISTANZE PARZIALI	1.50	1.50
QUOTE TERRENO	165.656	165.669	165.691
QUOTE PROGETTO CONDOTTA	164.619

PICCHETTO N.163



DISTANZE PARZIALI	1.50	1.50
QUOTE TERRENO	166.963	166.986	167.035
QUOTE PROGETTO CONDOTTA	164.908

PICCHETTO N.166



DISTANZE PARZIALI	1.50	1.50
QUOTE TERRENO	166.550	166.608	166.673
QUOTE PROGETTO CONDOTTA	167.559

PICCHETTO N.169



DISTANZE PARZIALI	1.50	1.50
QUOTE TERRENO	166.925	166.991	167.073
QUOTE PROGETTO CONDOTTA	165.941

PICCHETTO N.172



DISTANZE PARZIALI	1.50	1.50
QUOTE TERRENO	169.490	169.573	169.620
QUOTE PROGETTO CONDOTTA	168.523

PICCHETTO N.175

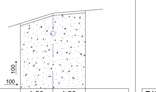

DISTANZE PARZIALI	1.50	1.50
QUOTE TERRENO	169.629	169.843	169.635
QUOTE PROGETTO CONDOTTA	168.793

PICCHETTO N.178

DISTANZE PARZIALI	1.50	1.50
QUOTE TERRENO	169.642	169.934	169.642
QUOTE PROGETTO CONDOTTA	168.884

PICCHETTO N.189

DISTANZE PARZIALI	1.50	1.50
QUOTE TERRENO	169.807	169.794	169.746
QUOTE PROGETTO CONDOTTA	168.744

PICCHETTO N.192

DISTANZE PARZIALI	1.50	1.50
QUOTE TERRENO	169.302	169.255	169.218
QUOTE PROGETTO CONDOTTA	168.205

PICCHETTO N.203



DISTANZE PARZIALI	1.50	1.50
QUOTE TERRENO	168.915	168.879	168.958
QUOTE PROGETTO CONDOTTA	167.829

PICCHETTO N.354



DISTANZE PARZIALI	1.50	1.50
QUOTE TERRENO	158.840	158.778	158.752
QUOTE PROGETTO CONDOTTA	157.728

PICCHETTO N.363



DISTANZE PARZIALI	1.50	1.50
QUOTE TERRENO	158.572	158.547	158.540
QUOTE PROGETTO CONDOTTA	157.497

PICCHETTO N.368



DISTANZE PARZIALI	1.50	1.50
QUOTE TERRENO	158.577	158.511	158.493
QUOTE PROGETTO CONDOTTA	157.481

PICCHETTO N.370

DISTANZE PARZIALI	1.50	1.50
QUOTE TERRENO	158.360	158.343	158.335
QUOTE PROGETTO CONDOTTA	157.293

PICCHETTO N.378



DISTANZE PARZIALI	1.50	1.50
QUOTE TERRENO	158.285	158.278	158.257
QUOTE PROGETTO CONDOTTA	157.228

PICCHETTO N.381

DISTANZE PARZIALI	1.50	1.50
QUOTE TERRENO	158.136	158.116	158.173
QUOTE PROGETTO CONDOTTA	157.066

PICCHETTO N.385

DISTANZE PARZIALI	1.50	1.50
QUOTE TERRENO	158.383	158.441	158.657
QUOTE PROGETTO CONDOTTA	157.391

picch. n. Tratto 1 (Via Miramare)

picch. n. Tratto 2 (Via della Vecchia Fontana)

PARTICOLARI COSTRUTTIVI

SEZIONE DI POSA TIPO SU STRADA COMUNALE ASFALTATA

scala 1:25

Larghezza dello scavo

diametro esterno tubo	larghezza scavo	H1 altezza rinfianco
Fino a 65	0.40	1.10
75 - 225	0.60	1.20

STRADA COMUNALE
FASE 1: chiusura temporanea fino a piano campagna con stabilizzato.
FASE 2: ripristino intermedio previa scarifica dello stabilizzato, con chiusura a binder sp. 7 cm per tutta la larghezza (scavo + ali + allargamenti eventuali).
FASE 3: ripristino definitivo previa fresatura del binder, con stesa dello strato di usura sp. 3 cm per la fascia di mt. 1,20

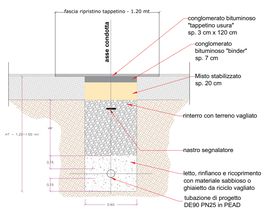

SEZIONE DI POSA TIPO SU STRADA STERRATA

scala 1:25

Larghezza dello scavo

diametro esterno tubo	larghezza scavo	H1 altezza rinfianco
Fino a 65	0.40	1.10
75 - 225	0.60	1.20

STRADA COMUNALE
FASE 1: chiusura temporanea fino a piano campagna con stabilizzato.
FASE 2: ripristino intermedio previa scarifica dello stabilizzato, con chiusura a binder sp. 7 cm per tutta la larghezza (scavo + ali + allargamenti eventuali).
FASE 3: ripristino definitivo previa fresatura del binder, con stesa dello strato di usura sp. 3 cm per la fascia di mt. 1,20



POZZETTO TIPO DI INTERCETTAZIONE E SEZIONAMENTO TUBAZIONE DE90 PN25

PIANTA - scala 1:25

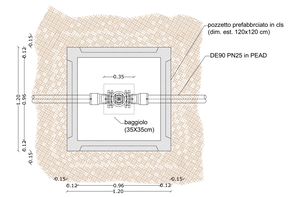

SEZIONE - scala 1:25

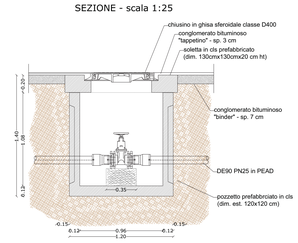

SEZIONE DI POSA TIPO SU CIGLIO BANCHINA STRADA COMUNALE

scala 1:25

Larghezza dello scavo

diametro esterno tubo	larghezza scavo	H1 altezza rinfianco
Fino a 65	0.40	1.10
75 - 225	0.60	1.20

STRADA COMUNALE
FASE 1: chiusura temporanea fino a piano campagna con stabilizzato.
FASE 2: ripristino intermedio previa scarifica dello stabilizzato, con chiusura a binder sp. 7 cm per tutta la larghezza (scavo + ali + allargamenti eventuali).
FASE 3: ripristino definitivo previa fresatura del binder, con stesa dello strato di usura sp. 3 cm per la fascia di mt. 1,20

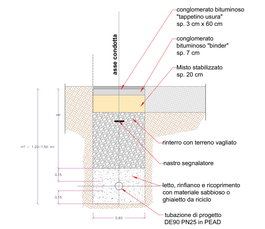

SEZIONE DI POSA TIPO IN MICROTRINCEA
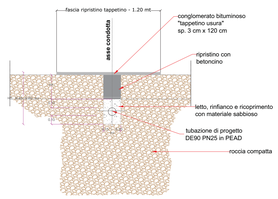
scala 1:25