Finanziato dall'Unione europea NextGenerationEU

MIT MINISTERO DELLE INFRASTRUTTURE E DEI TRASPORTI

Italiadomani PIANO NAZIONALE DI RIPRESA E RESILIENZA

Soggetto Attuatore I livello

ENTE IDRICO CAMPANO

Soggetto Attuatore II livello

consac gestioni idriche spa

Piano Nazionale di Ripresa e Resilienza - Codice intervento M2C4-I4.2_226
"Risanamento e ammodernamento delle reti di distribuzione del Cilento e Vallo Diano tramite digitalizzazione delle reti e implementazione di un sistema centralizzato di monitoraggio, controllo e Asset Management"

CIG: B0EC57F880 **CUP: F78B21000140006**

CUV_PV_TC_T3-00	**PERIZIA DI VARIANTE**

COMUNE DI CUCCARO VETERE
- Sezioni trasversali di progetto -
- Particolari costruttivi -

Il Direttore dei lavori
Sit ingegneria srl
Ing. Francesco Pizza

FRANCESCO PIZZA
19.03.2026 13:11:44
GMT+01:00

SEZIONI TRASVERSALI DI PROGETTO

PICCHETTO N.1

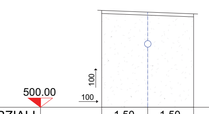

DISTANZE PARZIALI		1.50	1.50
QUOTE TERRENO	672.54	672.48	672.32
QUOTE PROGETTO CONDOTTA	671.43		

PICCHETTO N.2

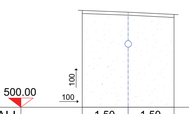

DISTANZE PARZIALI		1.50	1.50
QUOTE TERRENO	671.92	671.97	671.78
QUOTE PROGETTO CONDOTTA	670.92		

PICCHETTO N.4

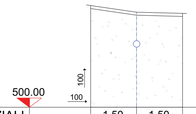

DISTANZE PARZIALI		1.50	1.50
QUOTE TERRENO	670.12	670.01	669.86
QUOTE PROGETTO CONDOTTA	668.96		

PICCHETTO N.6

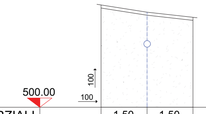

DISTANZE PARZIALI		1.50	1.50
QUOTE TERRENO	667.79	667.66	667.39
QUOTE PROGETTO CONDOTTA	666.61		

PICCHETTO N.8

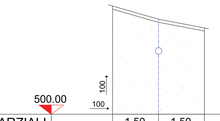

DISTANZE PARZIALI		1.50	1.50
QUOTE TERRENO	665.33	665.01	664.62
QUOTE PROGETTO CONDOTTA	663.96		

PICCHETTO N.11

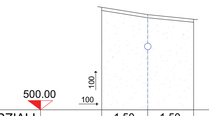

DISTANZE PARZIALI		1.50	1.50
QUOTE TERRENO	661.77	661.63	661.38
QUOTE PROGETTO CONDOTTA	660.58		

PICCHETTO N.13

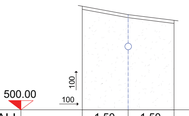

DISTANZE PARZIALI		1.50	1.50
QUOTE TERRENO	660.18	660.01	659.72
QUOTE PROGETTO CONDOTTA	658.96		

PICCHETTO N.16

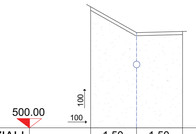

DISTANZE PARZIALI		1.50	1.50
QUOTE TERRENO	655.74	655.01	654.95
QUOTE PROGETTO CONDOTTA	653.96		

PICCHETTO N.17

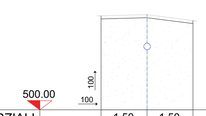

DISTANZE PARZIALI		1.50	1.50
QUOTE TERRENO	655.20	655.34	655.04
QUOTE PROGETTO CONDOTTA	654.29		

PICCHETTO N.18

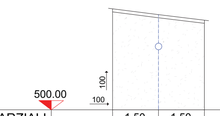

DISTANZE PARZIALI		1.50	1.50
QUOTE TERRENO	654.49	654.40	654.12
QUOTE PROGETTO CONDOTTA	653.35		

PICCHETTO N.19

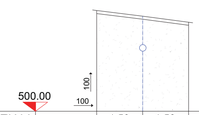

DISTANZE PARZIALI		1.50	1.50
QUOTE TERRENO	653.62	653.54	653.24
QUOTE PROGETTO CONDOTTA	652.49		

PICCHETTO N.22

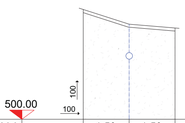

DISTANZE PARZIALI		1.50	1.50
QUOTE TERRENO	650.38	650.01	649.78
QUOTE PROGETTO CONDOTTA	648.96		

PICCHETTO N.24

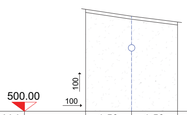

DISTANZE PARZIALI		1.50	1.50
QUOTE TERRENO	648.96	648.84	648.55
QUOTE PROGETTO CONDOTTA	647.79		

PICCHETTO N.26

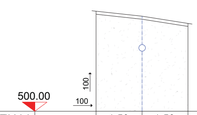

DISTANZE PARZIALI		1.50	1.50
QUOTE TERRENO	647.73	647.67	647.33
QUOTE PROGETTO CONDOTTA	646.62		

PICCHETTO N.29

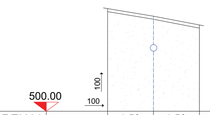

DISTANZE PARZIALI		1.50	1.50
QUOTE TERRENO	645.92	645.77	645.38
QUOTE PROGETTO CONDOTTA	644.72		

PICCHETTO N.32

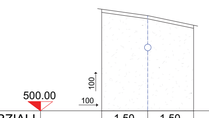

DISTANZE PARZIALI		1.50	1.50
QUOTE TERRENO	643.69	643.58	643.17
QUOTE PROGETTO CONDOTTA	642.53		

PICCHETTO N.33

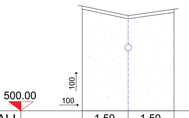

DISTANZE PARZIALI		1.50	1.50
QUOTE TERRENO	640.22	640.01	640.12
QUOTE PROGETTO CONDOTTA	638.96		

PICCHETTO N.36

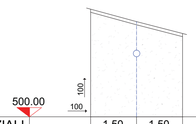

DISTANZE PARZIALI		1.50	1.50
QUOTE TERRENO	638.31	638.00	637.52
QUOTE PROGETTO CONDOTTA	636.95		

PICCHETTO N.39

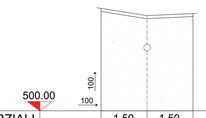

DISTANZE PARZIALI		1.50	1.50
QUOTE TERRENO	635.64	635.50	635.48
QUOTE PROGETTO CONDOTTA	634.45		

PICCHETTO N.40

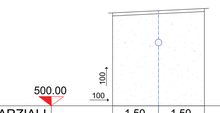

DISTANZE PARZIALI		1.50	1.50
QUOTE TERRENO	636.18	636.34	636.32
QUOTE PROGETTO CONDOTTA	635.29		

* Tubazioni in scala 1:25

PARTICOLARI COSTRUTTIVI

POZZETTO TIPO DI INTERCETTAZIONE E SEZIONAMENTO

PIANTA - scala 1:25

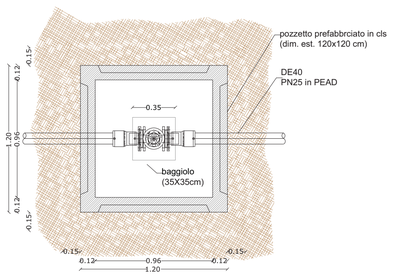

SEZIONE - scala 1:25

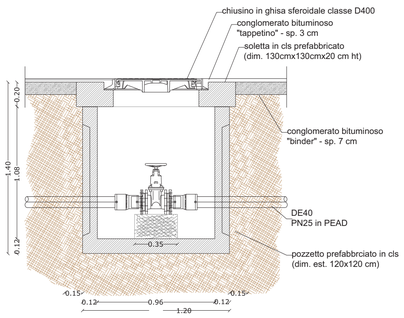

SEZIONE DI POSA TIPO SU STRADA COMUNALE ASFALTATA

scala 1:25

Larghezza dello scavo

diametro esterno mm	larghezza scavo m	HT - altezza scavo m
Fino a 65	0.40	1.10
80 - 225	0.60	1.30

STRADA PROVINCIALE
FASE 1: chiusura temporanea fino a piano campagna con stabilizzato.
FASE 2: ripristino intermedio previa scarifica dello stabilizzato, con chiusura a binder sp. 7 cm per tutta la larghezza (scavo + ali + allargamenti eventuali).
FASE 3: ripristino definitivo previa fresatura del binder, con stesa dello strato di usura sp. 3 cm per la fascia di mt. 1,20

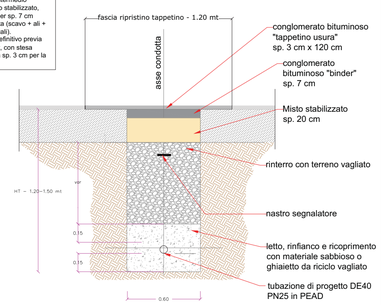

SEZIONE DI POSA TIPO SU CIGLIO BANCHINA STRADA COMUNALE

scala 1:25

Larghezza dello scavo

diametro esterno mm	larghezza scavo m	HT - altezza scavo m
Fino a 65	0.40	1.10
80 - 225	0.60	1.30

STRADA PROVINCIALE
FASE 1: chiusura temporanea fino a piano campagna con stabilizzato.
FASE 2: ripristino intermedio previa scarifica dello stabilizzato, con chiusura a binder sp. 7 cm per tutta la larghezza (scavo + ali + allargamenti eventuali).
FASE 3: ripristino definitivo previa fresatura del binder, con stesa dello strato di usura sp. 3 cm per la fascia di mt. 1,20

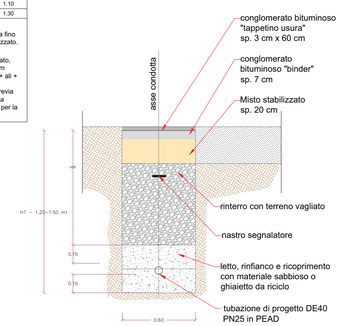

SEZIONE DI POSA TIPO IN MICROTRINCEA
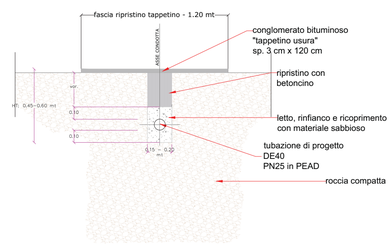
scala 1:25