RETE FOGNARIA A GRAVITÀ: PLANIMETRIA - TRATTO "E" Via Terramagna - Scala 1:1.000

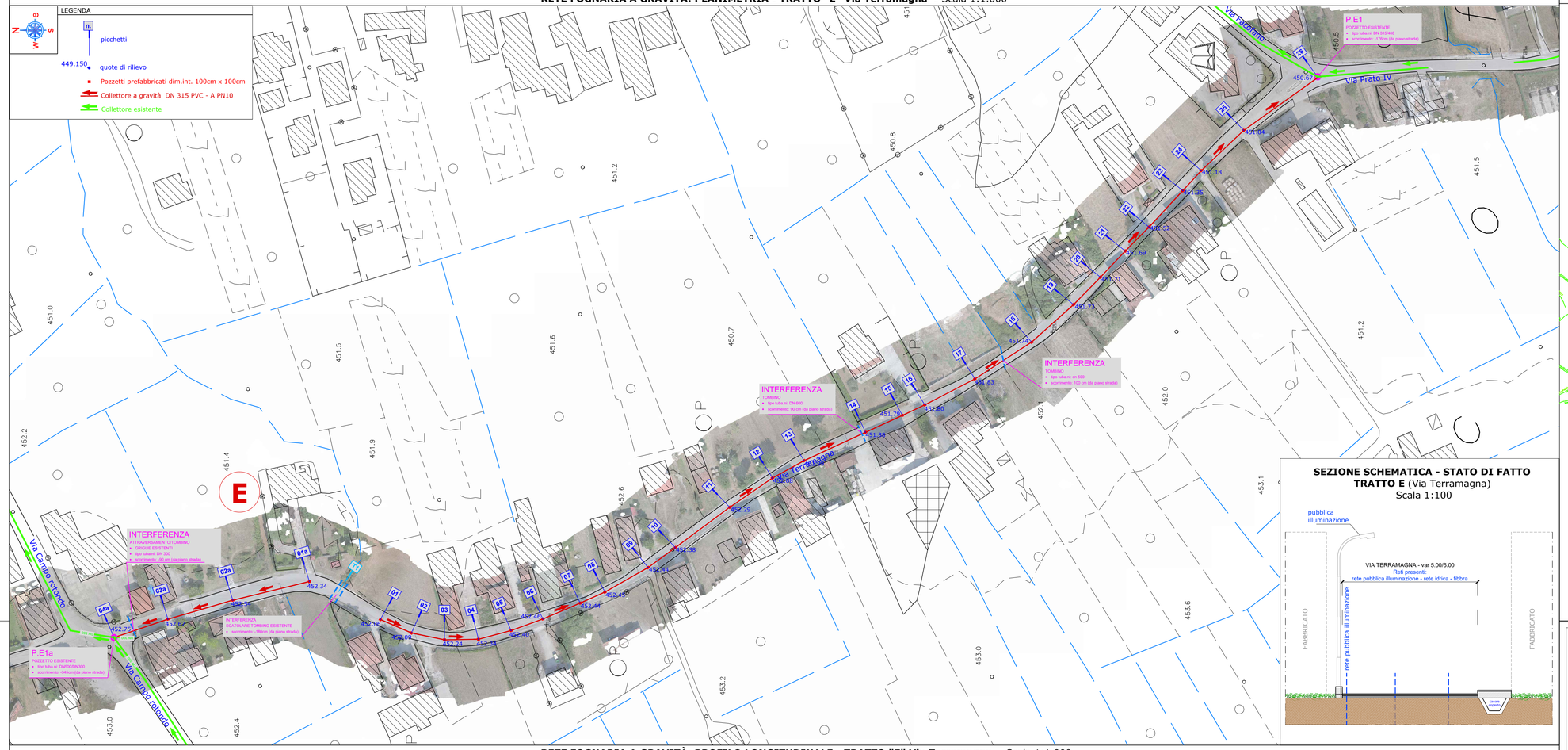

SEZIONE SCHEMATICA - STATO DI FATTO
TRATTO E (Via Terramagna)
Scala 1:100

INQUADRAMENTO AREA IN OGGETTO

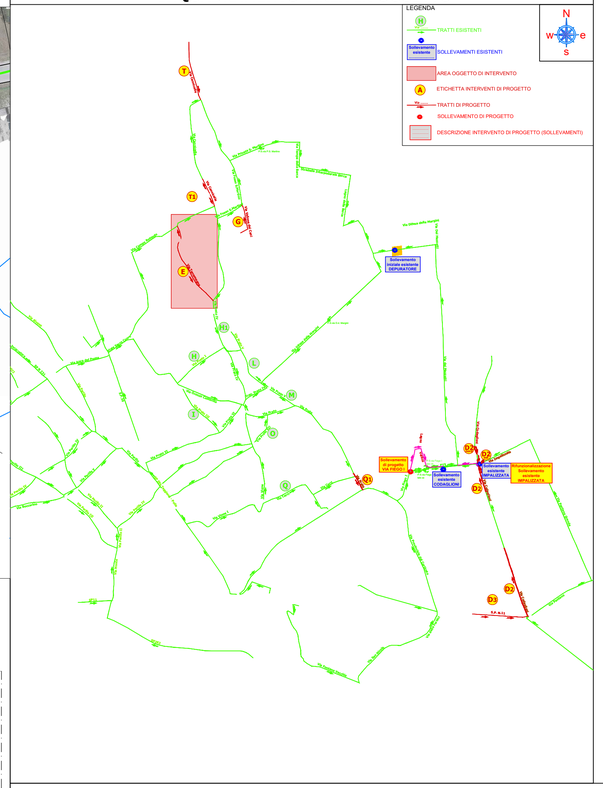

RETE FOGNARIA A GRAVITÀ: PROFILO LONGITUDINALE - TRATTO "E" Via Terramagna - Scala 1:1.000

LIVELLETTE	DISTANZA VERTICI (m)	90.26	498.18
	DISLIVELLO VERTICI (m)	0.33	-1.85
	PENDENZA (%)	0.37	-0.37
TIPO DI PERCORSO		VIA TERRAMAGNA - STRADA ASFALTATA	VIA TERRAMAGNA - STRADA ASFALTATA
CARATTERISTICHE TUBAZIONI		Collettore a gravità DN 315 PVC - A PN10	Collettore a gravità DN 315 PVC - A PN10

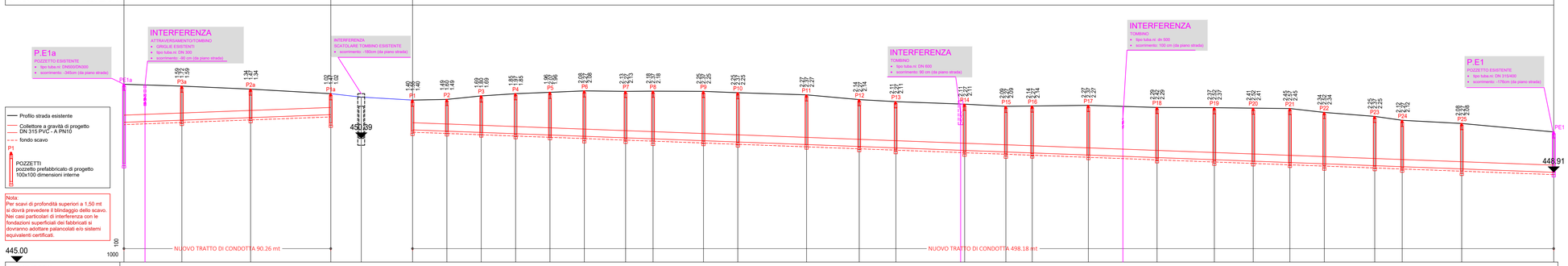

PICCHETTO	4a	3a	2a	1a	T1	01	02	03	04	05	06	07	08	09	10	11	12	13	14	15	16	17	18	19	20	21	22	23	24	25	26
DISTANZE PROGRESSIVE	0.00	26.26	56.26	90.26	103.56	125.94	140.94	155.94	170.94	185.94	200.94	218.94	230.94	252.94	267.94	287.94	320.94	336.94	386.94	384.94	396.44	420.94	450.94	475.94	492.94	508.94	523.94	545.94	557.94	583.94	624.12
DISTANZE PARZIALI		25.26	30.00	35.00	13.30	22.38	15.00	15.00	15.00	15.00	15.00	18.00	12.00	22.00	15.00	30.00	23.00	16.00	30.00	18.00	11.50	24.50	30.00	25.00	17.00	16.00	15.00	22.00	12.00	26.00	40.18
QUOTE TERRENO/STRADA	452.75	452.67	452.34	452.34	452.19	452.06	452.09	452.24	452.34	452.40	452.46	452.44	452.45	452.44	452.38	452.29	452.28	451.99	451.88	451.79	451.80	451.83	451.74	451.73	451.71	451.69	451.62	451.35	451.18	451.04	450.07
QUOTE SCORRIMENTO	451.59	451.18	451.3	451.42		450.76	450.7	450.65	450.59	450.54	450.48	450.41	450.37	450.29	450.23	450.12	450.04	449.98	449.86	449.8	449.76	449.66	449.55	449.46	449.40	449.34	449.28	449.20	449.16	449.06	448.91
QUOTE FONDO SCAVO	450.99	451.08	451.20	451.32		450.66	450.60	450.55	450.49	450.44	450.38	450.31	450.27	450.19	450.13	450.02	449.94	449.88	449.76	449.70	449.66	449.56	449.45	449.36	449.30	449.24	449.18	449.10	449.06	448.96	448.81

PROGRAMMA REGIONALE FESR

Comune di Teggiano

consac gestioni idriche spa

PR Campania FESR 2021/2027.
D.G.R. n. 464 del 06/09/2022 "Misure di razionalizzazione della spesa. Programmazione interventi nei settori idrico e fognario regionali Asse VI - O.S. 6.3 Azione 6.3.1 POR FESR 2014/2020"

"Interventi di revisione della rete fognaria delle zone pianeggianti del territorio comunale di Teggiano" - CUP: F81D19000090006

PROGETTO DI FATTIBILITÀ TECNICO-ECONOMICA

Progettazione:
EDILING s.c.a.r.l. SOCIETÀ DI INGEGNERIA

Direttore Generale:
ing. Maurizio DESIDERIO

Il Responsabile del Progetto:
ing. Giovanna FERRO

Geologia:
geol. Lucio GNAZZO

Presidente C.D.A.:
avv. Gennaro MAIONE

OGGETTO:
Rete fognaria a gravità:
Planimetria e profilo lungitudinale **TRATTO "E" Via Terramagna**

SCALA: varie

TAVOLA: TAV.10

REV.	DATA	DESCRIZIONE	REDATTO	CONTROLLATO	APPROVATO
0	Febbraio 2026	emissione per approvazione	RS	DL	GL

Il presente elaborato e' di nostra proprieta'. Si fa divieto a chiunque di riprodurlo o renderlo noto a terzi senza nostra autorizzazione